

**PRIMĂRIA COMUNEI FELEACU
CONSILIUL LOCAL FELEACU
JUDEȚUL CLUJ**



**2008 – 2013
PLAN STRATEGIC DE DEZVOLTARE
SOCIO-ECONOMICĂ
COMUNA FELEACU
JUDEȚUL CLUJ**

2008

CUPRINS

| | |
|--|----------|
| CAPITOLUL I | 4 |
| CADRUL GENERAL | |
| 1.1 Prezentare generală | 4 |
| 1.1.1 Istoric | 5 |
| 1.1.2 Cadrul fizico-geografic | 7 |
| 1.1.3 Fișă prezentare comună | 10 |
| 1.1.4 Cadru demografic (socio-demografic) | 12 |
| 1.1.5 Studii de fezabilitate existente | 15 |
| 1.2 Profil socio-economic | 15 |
| 1.2.1 Activități de tip industrial și de construcții | 16 |
| 1.2.2 Activități agricole și zootehnice | 17 |
| 1.2.3 Activități din domeniul public și al serviciilor | 18 |
| 1.3 Turism | 19 |
| 1.4 Infrastructura | 21 |
| 1.4.1 Infrastructura de transport | 21 |
| 1.4.2 Alimentarea cu energie electrică | 23 |
| 1.4.3 Sistemul de alimentare cu apă | 24 |
| 1.4.4 Sistemul de canalizare | 27 |
| 1.4.5 Gestionarea apelor uzate | 27 |
| 1.4.6 Energia termică | 27 |
| 1.4.7 Alimentarea cu gaze naturale | 28 |
| 1.4.8 Gospodărirea comunală și gestionarea deșeurilor | 28 |
| 1.4.9 Tehnologia informației și comunicații | 28 |
| 1.5 Piața muncii | 29 |
| 1.5.1 Analiza pieței muncii | 29 |
| 1.5.2 Specific. Indicatori. Situația la nivelul comunei Feleacu | 32 |
| 1.6 Servicii publice | 34 |

| | |
|---------------------------------|----|
| 1.6.1 Sistemul educațional | 34 |
| 1.6.2 Sistemul sanitar | 34 |
| 1.6.3 Mediul cultural spiritual | 35 |
| 1.6.4 Ordine publică | 35 |
| 1.7 Protecția mediului | 36 |
| 1.8 Zone cu riscuri naturale | 37 |

CAPITOLUL II

CORELAREA STRATEGIEI DE DEZVOLTARE SOCIO-ECONOMICĂ A COMUNEI FELEACU CU CADRUL STRATEGIC NAȚIONAL, REGIONAL ȘI JUDEȚEAN

| | |
|--|----|
| 2.1 Cadrul strategic la nivel național | 39 |
| 2.2 Cadrul strategic la nivel regional | 40 |
| 2.3 Cadrul strategic la nivel județean | 48 |

CAPITOLUL III

ELABORAREA PLANULUI STRATEGIC DE DEZVOLTARE SOCIO-ECONOMICĂ A COMUNEI FELEACU

| | |
|---|----|
| 3.1 Necesitatea elaborării Planului Strategic de Dezvoltare Socio-Economică | 51 |
| 3.2 Metodologia de lucru | 51 |
| 3.3 Procesul de planificare strategică | 53 |
| 3.3.1 Identificarea necesităților de dezvoltare a comunității | 53 |
| 3.3.2 Dezvoltarea comunei Feleacu în viziunea administrației locale | 54 |
| 3.3.3 Înființarea Comitetului de Dezvoltare Strategică Socio-Economică | 57 |
| 3.3.4 Analiza S.W.O.T. | 58 |
| 3.3.5 Planificarea dezvoltării prin metoda fundamentală de seminar | 64 |
| 3.3.5.1 Seminarul viziunilor | 65 |
| 3.3.5.2 Seminarul contradicțiilor | 67 |
| 3.3.5.3 Seminarul direcțiilor strategice | 69 |

| | |
|--|-----|
| 3.3.5.4 Seminarul implementării 2008 - 2013 | 75 |
| 3.3.5.5 Seminarul implementării 2008 - 2009 | 107 |
| 3.3.5.6 Analiza factorilor de decizie | 123 |
| CAPITOLUL IV | |
| IMPLEMENTARE | 128 |
| CAPITOLUL V | |
| PARTENERIAT | 133 |
| 5.1 Parteneriate existente | 133 |
| 5.2 Oportunități noi de parteneriat | 133 |
| CAPITOLUL VI | |
| GHID LEGISLATIV | 135 |
| 6.1 Legislație generală privind gestionarea asistenței comunitare nerambursabile | 135 |
| 6.2 Legislație în domeniul achizițiilor publice | 136 |
| 6.3 Legislație în domeniul ajutorului de stat | 137 |
| 6.4 Legislație în domeniul finanțelor publice | 138 |
| 6.5 Legislație privind cadrul financiar general pentru gestionarea asistenței comunitare nerambursabile alocate României | 138 |
| 6.6 Legislație privind controlul și recuperarea fondurilor comunitare | 139 |
| CAPITOLUL VII | |
| ABREVIERI. GLOSAR TERMENI | 140 |
| CAPITOLUL VIII | |
| ANEXE | 144 |

CAPITOLUL I CADRUL GENERAL

1.1 Prezentare generală

Transilvania este considerată de către mulți specialiști ca fiind țara tuturor formelor de relief, de la câmpia joasă până la munții relativ înalți.

Ea se înfățișează într-un peisaj natural deosebit de variat, complex și pitoresc.

Faptul că s-au așezat oameni în această zonă întinsă, este urmarea simbiozei dintre aceștia și formele de relief, care le-au oferit cadrul și potențialul natural propice unei dezvoltări socio-economice.

Teritoriul administrativ al localităților comunei Feleacu este situat în unitatea de relief de zonă deluroasă, respectiv masivul deluros al Feleacului, la o distanță de numai 7 km față de reședința de județ, Cluj-Napoca. Suprafața comunei este de 61,96 km², ea compunându-se din 5 localități: Feleacu, sat reședință de comună, Gheorgheni, Vâlcele, Sărădiș și Casele Micești.

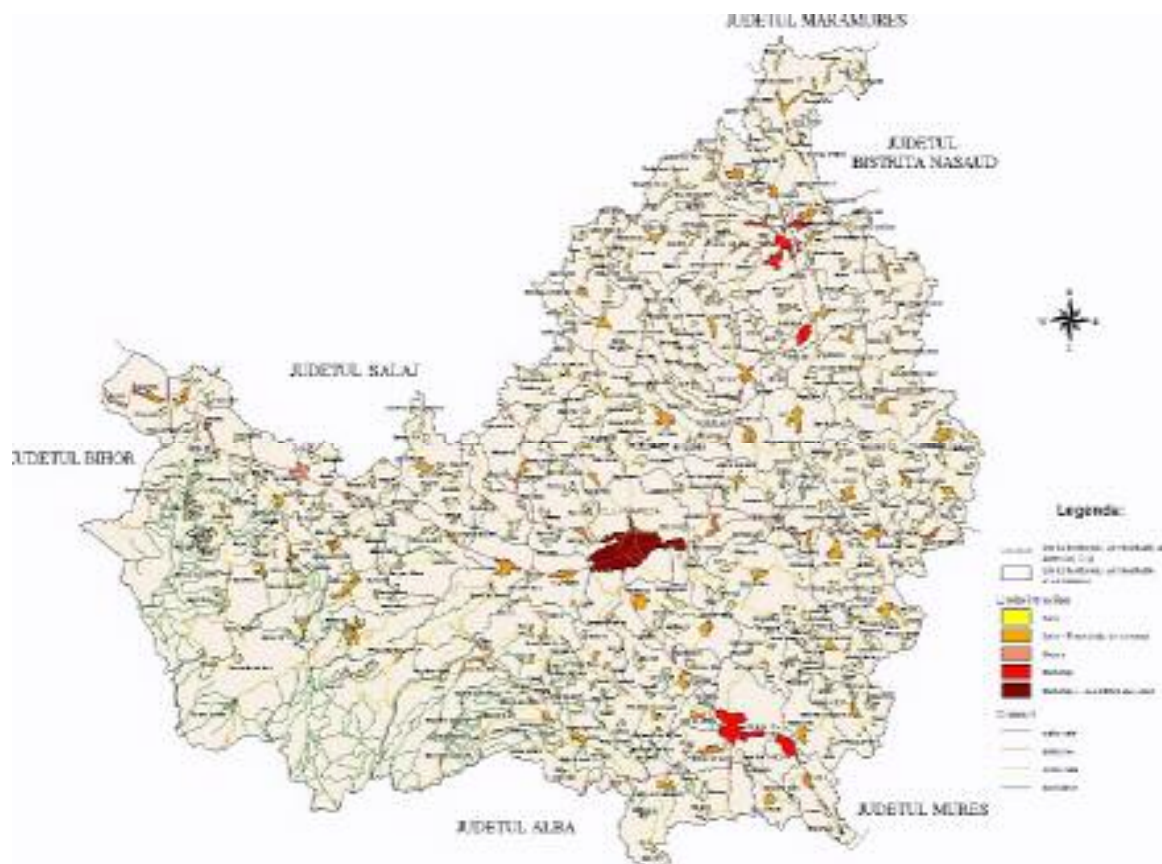


Fig. 1. Harta județului Cluj

1.1.1 Istoric

Comuna Feleacu este o veche așezare românească cu vechi tradiții istorice, fiind menționată ca localitate din anul 1367. În anul 1488 Ștefan cel Mare a construit biserica reședință a episcopilor de Feleacu, de unde reiese importanța istorică, culturală și bisericească a comunei.

La nord de sat, lângă drumul spre Cluj -Napoca, s-au descoperit, la începutul secolului al XIX-lea, o tăbliță de bronz cu litere argintate și o inscripție fragmentară (*CIL*, III, 8719), probabil de caracter votiv; materialele ar putea proveni dintr-o așezare mai restrânsă sau dintr-o *villa rustica*.

Satul a fost întemeiat în anul 1366, când Ludovic I a aprobat colonizarea a 20 de familii de grăniceri români din Mărginimea Sibiului, pe locul denumit în germană „Fleck” (de aici vine numele maghiar și românesc al satului), pe coama unui deal învecinat, cărora le-a fost încredințată paza și întreținerea drumului ce străbătea Pădurea Feleacului dinspre Cluj-Napoca spre Turda. Fie și nu mai această misiune asumată și recunoscută, mărturisește că „villa Olachorum Felek”, cu mult înainte de anul 1367, a celei întâi atestări scrise, era temeinic și statornic așezată, după rânduielile vechi ale neamului nostru. De altfel, documentele ulterioare din evul mediu întregesc această imagine, a structurilor cu specific românesc din Feleac: „quingagesima Valachorum” (datul oilor), pretinsă o vreme de regalitate, dovedește amploarea creșterii oilor și a meșteșugurilor adiacente unei asemea înțelețniciri.

Locuitorii satului românesc Feleacu (*villa olachorum Felek*) aveau obligația de a apăra vechiul drum ce ducea spre Turda, de hoți și tâlhari. Devenind *possessio* a Clujului, ca urmare a unei donații făcute de regele Sigismund de Luxemburg, acest sat a fost scos de sub jurisdicția voievodului și a comitelui, fiind supus autorității judeului clujean. În schimbul serviciului practicat, locuitorii satului Feleacu au fost scutiți de dijma numită *quingagesima ovium* sau *datul oilor* (fiecare al 50 - lea cârlan și o oaie cu miel), obligație feudală exclusivă a comunităților românești din Transilvania.

Prezența cnezului, scutit de anumite obligații față de oraș și conducător al sătenilor, pune în lumină vechea organizare românească, redusă acum la rigorile modelului feudal străin: perpetuarea unor forme restrânse de judecată cnezială („coram knezio et civibus possessionis Felek), marchează reminișcențe ale unei instituții bazate pe dreptul românesc și dezvoltate nestingherit odinioară.

În zilele noastre s-au păstrat câteva structuri tradiționale, cea mai importantă fiind un lăcaș de cult, ridicat cu efortul material și spiritual al „marelui voievod și domn Ștefan cel Mare, în perioada 1486 - 1488. Biserica aparține stilului moldovenesc, cristalizat în aceeași perioadă și ilustrat prin bisericile de la Pătrăuți, Voroneț, Borzești, Războieni sau Neamț.



Fig.2. Biserica Ortodoxa din Feleacu

Edificiul este de tip biserică-sală, cu picturi murale interioare și icoane, executate de zugravul Nistor din Feleacu, în perioada 1760 - 1765. Nicolae Iorga datează construcția la mijlocul secolului al XV - lea, în timpul domniei lui Ioan de Hunedoara. Sub aspect stilistic, partea conservată până astăzi aparține secolului al XVIII – lea, reflectând probabil o recopiere a creației mai vechi.

În timpul domniei lui Ștefan cel Mare, biserica Mitropoliei din Feleacu a fost înzestrată cu o serie de manuscrise, precum „Liturghierul” slavon din 1841, decorat cu frontispicii și inițiale pictate, sau „Tetraevangheliarul” din 1488, cu inscripția referitoare la înălțarea bisericii din piatră și cu ferecătura de argint, donată în 1498 de vistiernicul Isac din Moldova.

La sfârșitul secolului al XIX - lea a fost instalat un bust al lui Ștefan cel Mare la vest de biserică, pe cheltuiala lui Gheorghe Sion. Biserica a fost restaurată în anul 1925, sub patronajul regelui Ferdinand al României, după planurile arhitectului Károly Kós, când a fost ridicat și turnul.

Printre multe alte persoane care au dus numele comunei Feleac mai departe și au adus contribuție la diferite acțiuni pe plan local sau național se numără Ștefan Nicle, (1820 – 1879), al cărui bust de bronz se află în apropierea bisericii. Născut la Feleac într-o familie de țărani, a urmat studiile cu mari sacrificii, la Bistrița, Blaj, Sibiu și Viena. A participat activ la revoluția din 1848, iar din 1860 a fost profesor de fizică la Universitatea din Iași, al cărei rector a devenit după un timp.

Secolul al XVIII – lea, ce cunoaște epoca mișcării de emancipare națională, reflectă și la Feleac unitatea culturală românească. Evanghelia lui Șerban Cantacuzino, tipărită în 1682 la București, cărțile de la Râmnic, Sibiu și Blaj se regăsesc și în acest colț al Transilvaniei, fiind păstrate astăzi în micul muzeu parohial. Circulația cărții românești în veacul luminilor încoronează o veche tradiție de temeinicie românească la Feleac: îndeletniciri și instituții românești, judecăți și rânduieli cneziale, biserica, mitropolia, mănăstirea, oblăduirea domnească moldoveană, școala, copiștii, centrul artistic ce a ființat aici.

1.1.2 Cadrul fizico-geografic

Comuna Feleacu este una dintre comunele de mărime medie ale județului Cluj, fiind situată în partea centrală a acestuia, la o distanță de 7 km față de municipiul Cuj-Napoca.



Fig. 3. Localizarea comunei Feleacu în județul Cluj

Din punct de vedere geografic, este situată în partea de nord-vest a Câmpiei Transilvaniei, dominând colinele înalte cu altitudini cuprinse între 540 - 833 de metri. Din punct de vedere morfologic, ocupă zona Masivul deluros al Feleacului.

Teritoriul comunei prezintă un **relief** în exclusivitate deluros. Altitudinea medie a reliefului se menține între 600 - 700 m, cea maximă atingând 833 m în vârful Peana, 744 m în vârful Feleacului (aflat în stânga DN 1) iar cea minimă atinge 540 m în dreapta localității Vâlcele (la nivelul luncii Văii Racilor).

Din punct de vedere **climatic** temperatura este mai scăzută cu 1-2 grade față de orașul Cluj-Napoca, așezat la poalele comunei, cauza fiind altitudinea medie mai ridicată (localitatea Feleacu este situată la o altitudine medie de 700 m față de zona centrală a municipiului Cluj-Napoca, situată la 350 m). Temperatura medie anuală este de 7 grade Celsius.

Cantitatea medie anuală de precipitații este de 800 mm, iar stratul de zăpadă, în zona înaltă a comunei, se menține până la sfârșitul lunii martie, începutul lui aprilie. Vânturile dominante sunt din direcția V, N-V. De un climat mai bland ferit de vânturi dispune satul Vâlcele.

Geologic predomină un complex nisipos compus din gresii nisipoase, conglomerate, nisipuri argiloase gălbui sau ruginii. Gresiile se dezagreghează ușor și dau naștere la pietrișuri și nisip. Grosimea stratelor de nisipuri este mare, pe alocuri atingând 100 m.

Alături de acest complex nisipos mai întâlnim marne, argile, tufuri, ce apar intercalate în straturi subțiri. În partea de NE a comunei apar și eflorescențe saline, în locul "sărat", parte ce se încadrează în zona cutelor diapire de la periferia Câmpiei Transilvaniei. Prezența sării se materializează prin izvoare cu debit constant și salinitate ridicată.

Solul este predispus eroziunii datorită structurii reliefului și modului irațional de folosință.

Rețeaua hidrografică care străbate teritoriul comunei nu prezintă o importanță mare și este tributară văilor Arieș și Racilor.

Teritoriul comunei este străbătut de valea Racilor, ce își are obârșia pe versantul sudic al dealului Feleacu, prin văile Căprioarei, Grădina Negrii, Mănăstirii și Zîpodii. Principalii afluenți sunt văile Micușului și Mărtineștilor.

Valea Racilor are un caracter torențial, cu debite foarte crescute în timpul ploilor, scăzute în perioadele secetoase, fără însă de a seca complet. Alimentarea cu apă a văi este predominant superficială, debitul mediu multianual fiind sub 1 mc/sec.

Vegetația și fauna sunt cele specifice zonei de deal. Vegetația spontană a fost puternic limitată în dezvoltarea ei de către factorul uman. Fitogenezele naturale din trecut, lemnoase și ierboase, au fost defrișate, respectiv desțelenite, creându-se condiții favorabile declanșării proceselor erozionale și de alunecări.

Din punct de vedere al încadrării în rețeaua de localități, comuna Feleacu este localizată la o distanță de 7 km de municipiului Cluj-Napoca, se întinde pe o suprafață de 6.196 ha, având o populație de aproximativ 3.622 de locuitori.

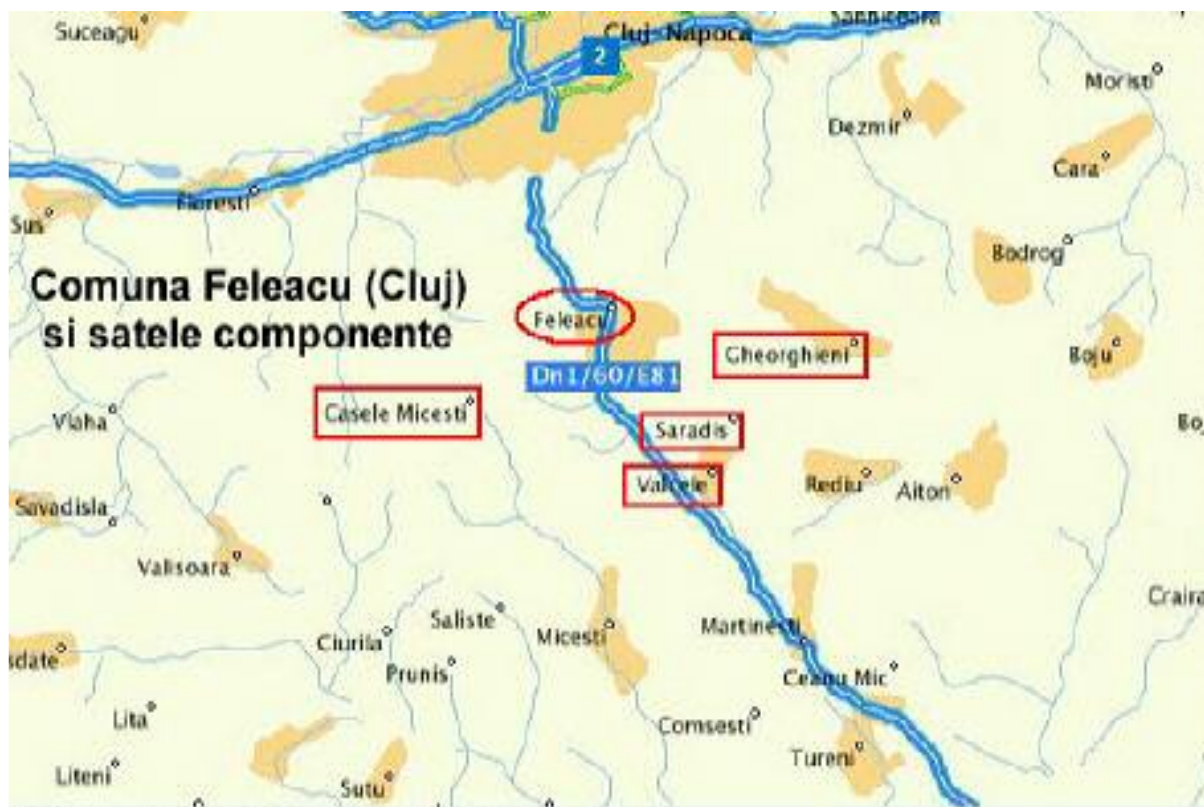


Fig.4. Harta comunei Feleacu și a satelor componente

Comuna Feleacu este compusă din cinci sate:

- satul Feleacu reședință de comună;
- Gheorghieni situat în partea de nord-est la, o distanță de 5 km față de centru și 13 km față de municipiul Cluj-Napoca;
- Vâlcele este situat în partea de sud, la o distanță de 4 km de Feleacu și 14 km față de Cluj-Napoca;
- Casele Micești - situat în partea de vest, la o distanță de 4 km de centru și 12 km față de Cluj-Napoca;
- Sărădiș - situat în partea de est la o distanță de 3 km de centru și 11 km față de municipiu.

Din punct de vedere economic, comuna Feleacu îndeplinește funcție agricolă, cu tendințe de creștere a activității de întreținere, exploatării animalelor, a produselor agricole, obținându-se în general producții destul de slabe, datorate fertilității scăzute a solului, precum și a condițiilor climatice mai reci, care fac ca vegetația să fie mai întârziată.

Din suprafața totală de 6.196 ha a teritoriului administrativ al comunei, terenul arabil ocupă 1.405 ha, adică 22,67 % din total.

Terenul arabil (1.405 ha), împreună cu pășunile (1.405 ha), fânețele (857 ha) și livezi și pepiniere pomicole (57 ha), însumează 3.724 ha, adică 60,01 % din totalul teritoriului administrativ al comunei.

Suprafața pădurilor comunei Feleacu este redusă, de numai 414 de ha, adică 6,68 % din suprafață totală. Astfel, silvicultura nu reprezintă o activitate de sine stătătoare. Pădurile din comună au un rol de protecție ecologică, de a împiedica eroziunea solului, precum și de a satisface necesitățile de lemne de foc și lucru în construcții.

1.1.3 Fișă prezentare comună

Date generale

| | |
|--------------------------------------|--|
| Comuna | Feleacu |
| Județul | Cluj |
| Teritoriul Administrativ – suprafața | 6.196 ha |
| Localități aparținătoare | Feleacu, Vâlcele, Gheorgheni, Sărădiș, Casele Micești |
| Adresa Consiliului Local | Feleacu, Str.Principală, Nr. 131 |
| Primar | Nicolae Balea |
| Distanța până la reședința de județ | 7 km |

Situația funciară

| Suprafața | Ha | % |
|---|--------------|-------------|
| Suprafața totală | 6.196 | 100 |
| Suprafața agricolă după modul de folosință | 3.724 | 60,1 |
| Suprafața arabilă | 1.405 | 22,67 |
| Suprafața – livezi și pepiniere pomicole | 57 | 0,91 |
| Suprafața – pășuni | 1.405 | 22,67 |
| Suprafața – fânețe | 857 | 13,83 |

| | | |
|----------------------------------|--|--|
| Suprafața neagricolă | | |
| Suprafața – ape + stuf | | |
| Suprafața – drumuri | | |
| Suprafața – curți și clădiri | | |
| Suprafața – vegetație forestieră | | |
| Suprafața – teren neproductiv | | |

Situația demografică¹

Naționalități²

| | |
|--------------------------|----------------|
| Populația totală – 3.622 | Români – 2.750 |
| Femei – 1.875 | Maghiari – 972 |
| Bărbați – 1.747 | Rromi – 96 |

Forța de muncă³

| |
|--|
| Salariați – număr mediu – 250 |
| Salariați în industrie – 19 |
| Salariați în construcții – 16 |
| Salariați în comerț – 92 |
| Salariați în transporturi și poștă – 37 |
| Salariați în administrație publică – 15 |
| Salariați în administrație publică – 14 |
| Salariați în învățământ – 37 |
| Salariați în sănătate și asistență socială – 8 |

Utilități

| |
|---|
| Rețea alimentare cu energie electrică |
| Rețea alimentare cu apă potabilă 7,5 km |
| Rețea de canalizare – slab dezvoltată |
| Stație de epurare – inexistentă |
| Rețea alimentare cu gaz – 35,4 km |

¹ La 1 iulie 2007

² Conform Agenției Naționale pentru Romi

³ În anul 2007, conform datelor INS

| |
|--|
| Căi de acces – DN 1 |
| Telefonie fixă – Romtelecom |
| Telefonie mobilă – Orange, Vodafone, Zapp, Cosmote |
| Acces internet, prin operatorul de telefonie fixă și prin operatorii de telefonie mobilă |
| Sistem de transport în comun, prin operatorii privați |
| Colectarea deșeurilor este realizată de un operator privat |

Specific local

| |
|--|
| Relief: deal |
| Ape curgătoare: Valea Racilor, Valea Sărădiș, Valea Micușului și Valea Martineștilor |
| Resurse naturale: nisipuri, argile |
| Altitudinea maximă: 833 m, Vârful Peana |
| Surse de poluare: gunoiul menajer al populației |
| Grad seismic: zona F de intensități macroseismice, conform Normativului P100/1992 |
| Monumente istorice și de arhitectură: Biserica arhiepiscopală Feleacu |
| Capacitate de cazare – 5 |

1.1.4 Cadru demografic (socio-demografic)

Făcând o privire asupra numărului și evoluției populației de-a lungul timpului, constatăm faptul că, în comuna Feleacu a existat un număr destul de mare de locuitori.

De-a lungul timpului populația comunei a evoluat astfel:

| Recensământul | | Structura etnică | | | | |
|---------------|-----------|------------------|----------|---------|------|------------|
| Anul | Populația | Români | Maghiari | Germani | Romi | Alte etnii |
| 1.850 | 2.049 | 934 | 976 | 3 | 126 | 10 |
| 1.880 | 2.312 | 943 | 1.158 | 5 | - | 206 |
| 1.890 | 4.423 | 2.873 | 1.432 | 5 | - | 113 |
| 1.900 | 4.874 | 3.291 | 1.583 | - | - | 0 |
| 1.910 | 5.604 | 3.632 | 1.958 | 1 | - | 13 |
| 1.920 | 5.397 | 3.723 | 1.674 | - | - | 0 |
| 1.930 | 5.661 | 3.917 | 1.742 | 1 | - | 1 |
| 1.941 | 5.699 | 4.104 | 1.571 | 3 | - | 21 |
| 1.956 | 5.787 | 4.192 | 1.581 | - | 14 | 0 |

| | | | | | | |
|-------|-------|-------|-------|---|----|---|
| 1.966 | 5.549 | 4.060 | 1.485 | 1 | - | 3 |
| 1.977 | 5.883 | 4.363 | 1.516 | - | 4 | 0 |
| 1.992 | 4.116 | 2.971 | 1.137 | - | 8 | 0 |
| 2.002 | 3.806 | 2.798 | 974 | - | 34 | 0 |

Table 1. Evoluția populației comunei Feleacu pe etnii

Urmărind evoluția populației se observă faptul că, în perioada 1.850 - 1977 populația comunei Feleacu a înregistrat o creștere continuă, excepție făcând anii 1.920 și 1.966. Începând cu anul 1992 până în 2007, comuna a înregistrat o scădere demografică medie. Între ultimele două recensăminte populația a scăzut cu o medie de 117,8 locuitori pe an, ceea ce reprezintă un ritm accelerat de descreștere. Fenomenul de depopulare s-a atenuat în ultimii ani, ritmul mediu anual de descreștere atingând numai 52,7 locuitori pe an. În 2008 comuna Feleacu a înregistrat o populație în număr de 3.622 locuitori.

Aflată în zona de influență imediată a municipiului reședință de județ, comuna Feleacu, consecință firească a atracției exercitate de Cluj-Napoca, precum și a unei structuri a fondului funciar mai puțin favorabile folosințelor agricole, are un rol modest în aprovizionarea municipiului cu produse alimentare perisabile.

Așezarea geografică favorabilă a comunei, în apropiere de Cluj-Napoca, împreună cu drumul național DN 1 ce o traversează, au dus însă la dezvoltarea funcției de cazare a comunei, cu deosebire a celor două sate aflate la drumul național. Pe sate populația comunei este repartizată în felul următor:

- Sat Feleacu cu 1834 de locuitori
- Sat Gheorgheni cu 993 de locuitori
- Sat Vâlcele cu 841 de locuitori
- Sat Sărădiș cu 70 de locuitori
- Sat Casele Micești cu 9 locuitori

Mărimea medie a unui sat al comunei (749 locuitori) depășește mărimea medie a unui sat din județul Cluj (563 locuitori).

| Satul | Nr. locuitori | 0 - 14 ani | 15 - 59 ani | Peste 60 ani | Sexul M | Sexul F |
|----------------|---------------|------------|-------------|--------------|---------|---------|
| Feleacu | 1834 | 240 | 1073 | 521 | 908 | 926 |
| Casele Micești | 9 | 0 | 4 | 5 | 4 | 5 |
| Gheorgheni | 993 | 119 | 530 | 344 | 484 | 509 |

| | | | | | | |
|---------------------------------|-------------|------------|-------------|-------------|-------------|-------------|
| Sărădiș | 70 | 13 | 29 | 28 | 34 | 36 |
| Vâlcele | 841 | 114 | 431 | 296 | 417 | 424 |
| Total comună⁴ | 3747 | 486 | 2067 | 1194 | 1847 | 1900 |

Tabel 2. Populația comunei Feleacu pe localități și grupe de vârstă

Se poate observa că îmbătrânirea populației este mai accentuată în Casele Micești și Sărădiș, urmate de de Vâlcele și Gheorgheni. Reședița de comună se detașează cu o structură pe grupe de vârstă mai favorabilă, aici îmbătrânirea fiind mai puțin accentuată.

Proporția tinerilor este și ea diferită, satul cu proporția cea mai mare de tineri fiind Vâlcele, urmat de reședința de comună, și apoi de Gheorgheni și Sărădiș. Populația în vârstă de muncă reprezintă aproximativ jumătate din populația totală a comunei cu variații pe sate între 41,4 % și 58,5 %.

În privința migrației, după 1990 s-a înregistrat un spor migratoriu ridicat, mult mai mare față de indicatorul similar pentru ruralul județului. Acest spor migratoriu negativ a contribuit în mare măsură la pierderile de populație suferite de comună în ultimii ani. Totuși, după 1998 sporul migratoriu a început să scadă, valorile apropiindu-se de rata de echilibru, ca urmare a unui început de cristalizare a structurilor sociale în satele comunei. În ultimii ani, numărul populației ce părăsește comuna este mai mic față de numărul populației ce se stabilește în comună, acest fenomen fiind determinat de situarea în imediata vecinătate a municipiului Cluj-Napoca, ceea ce face din comuna Feleacu o locație atractivă din punct de vedere imobiliar.

Conform datelor furnizate de reprezentanții Primăriei, în comuna Feleacu este prezent și fenomenul de navetism, cei 610 navetiști fiind repartizați pe sate, astfel: în Feleacu 280, în Vâlcele 115 și în Gheorgheni 215.

Din punctul de vedere al minorității dominante din comuna Feleacu, reprezentativi sunt cei 972 de locuitori de etnie maghiară, situația fiind favorabilă alinierii la cerințele integrării europene și respectării drepturilor omului, prin:

Asigurarea folosirii limbii materne a minorității în spațiul public:

- ordinea de zi a consiliului local
- hotărâri cu caracter normativ
- hotărâri cu caracter individual

⁴ Conform PUG 1999

- anunțuri de interes public

Folosirea inscripțiilor bilingve:

- denumirea localității: GHEORGHENI (GYÖRGYFALVA)
- primăria
- școala generală

Învățământ în limbile minorităților:

- școală primară
- gimnaziu

Instituții care organizează activități culturale pentru grupul minoritar:

- biserica minorității
- biserica, alta decât cea a minorității
- consiliul local
- formațiuni ale minorității
- formațiuni, altele decât cele ale minorității
- instituții educaționale

A doua minoritate semnificativă numeric în comuna Feleacu o reprezintă populația romă, în număr de 106 locuitori, fiind situată în marginea de NV a localității Vâlcele.

1.1.5 Studii de fezabilitate existente

Administrația locală a comunei Feleacu are elaborat, la momentul actual, studii de fezabilitate pentru:

- Rețea de alimentare cu apă potabilă
- Rețea de canalizare
- Aducțiuni de gaze naturale
- Modernizare drum în Vâlcele (zona locuită de romi)
- Reabilitare cămin cultural: Feleacu, Gheorgheni, Vâlcele
- Modernizare DC 77
- Reabilitare dispensar

1.2 Profil socio-economic⁵

La nivelul comunei Feleacu, din punct de vedere socio-economic, activitățile desfășurate pot fi împărțite în următoarele categorii:

⁵ Conform PUG 1999

1.2.1 Activități de tip industrial și de construcții

Activitatea industrială se rezumă la un atelier de tricatat ciorapi în Feleacu, un atelier de tâmplărie în Gheorghieni și o carmangerie în Vâlcele.

Pe raza comunei își desfășoară activitatea agenți economici, constituiți în diverse forme (S.R.L., asociații cooperatiste și familiare sau independenți), predominând activitățile comerciale.

Dintre agenții economici din comuna Feleacu, se remarcă următorii:

Feleacu:

- 1 complex comercial și un restaurant aparținând Cooperativei de consum
- 4 unități comerciale și de alimentație publică, private
- 1 depozit de anvelope și atelier de vulcanizare
- 1 atelier autoservire
- 2 unități turistice

Vâlcele

- 2 magazine aparținând Cooperativei de consum
- 1 brutărie
- 1 unitate comercială particulară
- 1 depozit de piese de schimb auto
- 1 magazin de autoturisme
- 1 stație alimentare cu carburanți
- 3 unități turistice
- 1 unitate pentru mecanizarea agriculturii

Gheorghieni

- 4 unități comerciale și de alimentație publică privată
- 1 moară, în stare nefuncțională

Satele Sărădiș și Casele Micești sunt lipsite de activitate industrială sau comercială. În perspectiva unei redresări economice, în localitatea Vâlcele s-a prevăzut introducerea în intravilan a unor suprafețe de teren, situate de-a lungul DN 1, cu scopul dezvoltării unei zone pentru amplasarea de unități industriale, de depozitare și prestări servicii. Și în satul Gheorghieni, zonele fostelor grajduri CAP au fost destinate activităților industriale și de depozitare.

Dezvoltarea activităților industriale de orice profil va fi condiționată de echiparea edilitară a localității, în special de alimentarea cu apă, de canalizare și de posibilitățile de

excludere a poluării mediului înconjurător. Posibilitățile de dezvoltare a activităților industriale și de construcții sunt foarte diverse prin inițiativa micilor întreprinzători, care trebuie sprijiniți în direcția înființării de întreprinderi industriale.

1.2.2 Activități agricole și zootehnice

Una dintre funcțiile economice ale comunei Feleacu este cea agricolă. Potențialul agricol al comunei este mediu - determinat atât de condițiile pedologice cât și de poziționarea geografică (altitudine, pantă, etc.).

Activitatea agricolă se desfășoară în cadrul a 1.571 gospodării, din care:

- 670 în Feleacu
- 521 în Gheorgheni
- 328 în Vâlcele
- 46 în Sărădiș
- 6 în Casele Micești

Un număr de 453 (cca. 25 %) aparțin unor persoane cu domiciliul în alte localități.

Din analiza datelor statistice rezultă că principalele plante de cultură sunt: grâu, orez, porumb, cartofi și plante de nutreț.

Dotarea cu mașini și utilaje agricole este bună, comparativ cu alte zone, existând un număr de 84 tractoare de diferite puteri, aparținând în principal celor două secții ale Agromec Cluj S.A.

La acestea se adaugă: 3 combine, 5 batoze, 2 semănători și 160 atelaje cu tracțiune animală.

Sectorul pomicol este subdezvoltat, față de posibilitățile zonei, suprafața livezilor ocupă doar cca. 300 ha (5 %), iar majoritatea arborilor sunt îmbătrâniți. O categorie aparte o reprezintă fânețele cu pomi, însă nici ele nu excelează prin producții deosebite.

Sectorul zootehnic este axat pe creșterea bovinelor și a porcinelor, iar în număr restrâns oi, cabaline și păsări. Din analiza datelor statistice se remarcă o continuă scădere a efectivelor de animale, începând cu anul 1997.

Datorită productivității mici, activitatea agricolă a comunei poate fi caracterizată ca fiind una de subzistență. În perspectiva relansării economice, comuna Feleacu poate deveni o sursă majoră de aprovizionare a municipiului Cluj-Napoca, cu produse agricole: fructe, lapte, carne, brânză; cu condiția practicării unei agriculturi eficiente, în care zootehnia și pomicultura să dețină prioritate.

Silvicultura

Pădurile și alte terenuri cu vegetație forestieră ocupă 414 ha.

Gospodărirea irațională a pădurilor, fără asigurarea regenerării fondului forestier a dus la o situație îngrijorătoare privind rezerva de combustibil lemnos.

Se impune mărirea suprafețelor împădurite, împădurirea la minimum 700 ha, strict necesare pentru menținerea echilibrului geologic. Pentru combaterea și stăvilirea fenomenelor de versant declanșate, terenurile afectate se pretează în mod deosebit pentru plantații forestiere.

1.2.3 Activități din domeniul public și al serviciilor

În urma deplasărilor pe teren și din informațiile obținute de la primăria comunei s-au obținut următoarele date privind dotările din localitățile comunei:

În localitatea Feleacu funcționează următoarele unități publice care deservește întreaga comună, precum și unități publice care se regăsesc în localitățile comunei:

- Primăria și biblioteca
- Cămin cultural
- Dispensar medical
- Dispensar veterinar
- Post poliție
- Farmacie
- Școală generală
- Grădiniță de copii
- Magazin alimentar – proprietate Cooperativa de Consum
- Restaurant Cortez
- Depozit de materiale de construcții
- Biserică ortodoxă

GHEORGHENI

- Cămin cultural
- Școală generală
- Grădiniță de copii
- Magazin alimentar
- Biserică catolică
- Biserică ortodoxă

VÂLCELE

- Primărie – sediu secundar
- Grădiniță
- Cămin cultural
- Magazin mixt
- Bufet
- Dispensar
- Farmacie
- Depozit de materiale de construcții
- Fabrică de brânzeturi
- Abator
- Biserica ortodoxă.

SĂRĂDIȘ

- Magazin mixt

CASELE MICEȘTI

- Magazin mixt

1.3 Turism

Comuna Feleacu se află la aproximativ 7 km de municipiul Cluj-Napoca, fiind denumită în unele publicații "poarta de intrare" în acest oraș. Încă din secolul al XIV-lea, când satul a fost atestat documentar, localnicii erau cunoscuți drept niște oameni harnici, ospitalieri și cu frică de Dumnezeu. Dovezile acestui fapt sunt vizibile și astăzi, după mai bine de 500 de ani.

Zona Feleacului nu își ascunde frumusețile: din șoseaua națională se zăresc pe dealuri cele trei biserici ortodoxe din comună. În Valea Capriorilor, peisajul se dezvaluie treptat, după ce rămân în urmă casele sătenilor. În apropierea apei veghează mari bolovani cu forme ciudate, un adevărat muzeu în aer liber al trovantilor, despre care localnicii spun ca sunt unici în Europa.

Principalele obiective turistice întâlnite în comuna Feleacu sunt:

- Biserica ortodoxă din Feleacu
- Valea Morilor
- Valea Căpriorii
- Pârția de schi

Bisericile de la Feleacu

Începuturile istorice ale Feleacului se pierd departe în timp. În secolul al XIV-lea, satul este posesiune a orașului Cluj-Napoca, iar în anul 1367 este atestat documentar pentru prima dată. De-a lungul veacurilor, Biserica a avut un rol important în viața sătenilor. Ridicată în anul 1488 cu sprijinul material al lui Ștefan cel Mare, Biserica "Sfânta Paraschiva" este mandria localnicilor. Deși timpul care s-a scurs a lăsat o amprentă vizibilă asupra construcției, aceasta se păstrează și astăzi în condiții excelente. Ca majoritatea bisericilor din Ardeal, lăcașul de cult de la Feleacu are două intrări și compartimente separate pentru bărbați și femei. Anul trecut, când s-au sărbătorit 500 de ani de la trecerea în neființă a lui Ștefan cel Mare, locul s-a dovedit neîncăpător pentru mulțimea credincioșilor care au asistat la slujbă. În 1994, preotul Alexandru Ghent, ajutat într-o mare măsură de enoriași, a început construirea unei noi biserici. Lucrarea a fost dusă la bun sfârșit, nu mai rămâne de realizat decât pictura. Cea de-a treia biserică ortodoxă, ridicată între 1992 și 1995, se află chiar în grădina casei parohiale din Feleacu și se remarcă datorită simplității stilului arhitectural și înălțimii turlei.

Un alt obiectiv care atrage foarte mulți turiști, în special în sezonul de iarnă, este pârtia de schi de pe dealul Feleac, ce a fost amenajată în ultimii ani, în special pentru a satisface nevoia practicării sporturilor de iarnă a locuitorilor orașului Cluj, precum și a celor din zona apropiată.



Fig.5. Partia de schi de pe dealul Feleacu

Pârția are un traseu de 750 de metri, cu o diferență de nivel de 98 de metri. Pârția Feleacu este dotată cu un teleschi care poate transporta 412 persoane pe oră, precum și cu instalație pentru zăpadă artificială. Sistemul de iluminare, format din 27 de stâlpi, permite utilizarea pârtiei și noaptea. Accesul se face din Drumul Național DN 1 Cluj Napoca - Turda, ultimii 4 kilometri nefiind asfaltați.

Vecinătatea municipiului Cluj-Napoca a determinat apariția funcțiunilor turistice și de agrement, astfel zona protejată Valea Morilor și satul Casele Micești au cele mai mari potențiale în această privință, dar nu trebuie omise nici celelalte localități ale comunei, devenite localități de sejur la sfârșit de săptămână al multor orașeni.

În cuprinsul localității Feleacu există o rezervație naturală botanică, sector al rezervației naturale de interes județean - Valea Căpriorii, cu o suprafață de 33 ha. Acest punct situat la vărsarea pârâului Valea Satului în Valea Racilor trebuie ocrotit, fiind situat într-o zonă vulnerabilă.

1.4 Infrastructura

1.4.1 Infrastructura de transport

Relațiile în teritoriul administrativ al comunei sunt determinate, în principal, de accesibilitatea și de existența mijloacelor de comunicare între localități.

Infrastructura rutieră

Comuna Feleacu este tranzitată de principala axă de comunicație DN1/E 60 (Turda-Cluj-Napoca) care este și stradă în localitate. Potrivit legii nr. 82 din 1998 privind regimul juridic al drumului, acesta aparține domeniului public de interes național.

Rețeaua rutieră a comunei mai cuprinde drumul comunal DC 77 (Sărădiș - Feleacu - Casele Micești) și străzi.

Localitatea Feleacu, îndeplinind funcția de centru comunal, este ușor accesibilă din satele Vâlcele pe DC 77, pietruit. În schimb, din satul Sărădiș este greu accesibilă, cu ocol prin Vâlcele, iar situația satului Gheorgheni este mai dificilă, deoarece necesită un ocol prin Cluj-Napoca. Drum DC 71, pietruit, este puternic degradat pe anumite porțiuni. Drumul comunal DC 77 este impracticabil pe porțiunea Feleacu - Sărădiș - Gheorgheni.

Nici situația mijloacelor de legătură și comunicare nu este mult diferită:

Transportul colectiv de persoane se face doar pe relația Feleacu - Vâlcele, de către autobuze în tranzit spre sau dinspre Turda, precum și pe relația Cluj-Napoca - Gheorgheni.

Transportul cu mijloace hipotractate nu este permis pe DN1, astfel că legăturile între Sărădiș, Vâlcele și Feleacu sunt mult îngreunate.

Localitatea Feleacu este alcătuită dintr-un trup principal și mai multe trupuri secundare, cuprinzând una sau două funcțiuni. Legătura se face prin drumuri de exploatare, de pământ sau pietruite.

Starea drumurilor este mediocră datorită neefectuării lucrărilor de întreținere. Datorită lipsei sau nefuncționării șanțurilor de scurgere a apelor meteorice și a podețelor de acces la proprietate, apa se acumulează pe drum și trotuare și se infiltrează în patul drumului, ducând la degradarea lor. O altă cauză a stării proaste a drumurilor este depozitarea materialelor de construcție, a furajelor pentru animale și parcare utilajelor pe zona drumurilor.

Lungimea totală a străzilor din intravilan este de 27,5 km.

Localitatea Vâlcele este alcătuită din două trupuri principale și două secundare. Legătura dintre ele se face prin drumuri de pământ și pietruite.

Ea este tranzitată de DN 1 (Turda - Cluj-Napoca) având și rol de stradă în intravilan.

Rețeaua rutieră din intravilan mai cuprinde drumurile comunale DC 75 (DN1 - Vâlcele - Sărădiș) în lungime de 3 km și DC 76 (Vâlcele - Reditu) în lungime de 0,5 km și un număr de 11,5 km utili, ce alcătuiesc o tramă neregulată. Conform Legii nr. 82 din 1998 și a Protocolului de predare-primire încheiat între Consiliul Județean Cluj și Consiliul Local Feleacu, drumul comunal DC 75 se află în administrarea Consiliului Local Feleacu.

Drumul comunal DC 76, a fost reclasificat în drumul județean DJ 103 T, și se află în administrarea Consiliului Județean Cluj.

Localitatea Sărădiș este alcătuită din șase trupuri legate prin drumuri de pământ. Legăturile sunt dificile între trupurile trei și patru, precum și între Vâlcele și trupurile unu și trei, din cauza stării proaste a drumului.

Rețeaua rutieră este compusă din drumurile comunale DC 75 (Vâlcele - Sărădiș), DC 77 (Gheorgheni - Sărădiș - Feleacu) și ulițe. Sectoarele de drumuri comunale se află în administrarea Consiliului Local Feleacu.

Starea tehnică de viabilitate a celor două drumuri comunale este necorespunzătoare, drumurile sunt din pământ în stare rea datorită faptului că nu sunt respectate elementele geometrice caracteristice drumurilor publice, iar lucrările de întreținere sunt inexistente. Ulițele din localitate sunt din pământ, în stare rea, lungimea lor totală este de 3,3 km.

Localitatea Gheorgheni este alcătuită dintr-un singur trup, rețeaua rutieră din intravilan este compusă din drumul comunal DC 71 (Aiton - Gheorgheni - Cluj-Napoca) în

lungime de 3,65 km, care constituie stradă principală în intravilan, drumul comunal DC 77 (Gheorgheni - Sărădiș) în lungime de 0,8 km și străzi în lungime de 7,5 km. În conformitate cu prevederile Legii nr.82 din 1998 drumul comunal DC 71 a fost reclasificat în drumul județean DJ 103 G și constituie domeniu public aflat în administrarea Consiliului Județean Cluj. Drumul comunal DC 77 se află în administrarea Consiliului Local Feleacu.

În intravilan, drumurile comunale DC 71 și DC 77 sunt pietruite în stare rea, datorită lucrărilor de întreținere deficitare, lipsei șanțurilor de scurgere a apelor. Străzile din localitate sunt, în general, pietruite, dar starea lor este rea, datorită lipsei șanțurilor de scurgere a apei și a neefectuării lucrărilor de întreținere. Starea proastă a drumurilor s-a agravat prin lucrările de introducere a gazului metan.

În ceea ce privește traficul, acesta este scăzut, deplasarea făcându-se exclusiv pentru muncile agricole, aprovizionare, deplasări pentru muncă sau școală efectuate numai de autoturisme, tractoare și căruțe.

Localitatea Casele Micești este alcătuită din două trupuri, legate printr-un drum pietruit. Principala cale de acces în localitate, care este așezată într-o zonă cu potențial turistic deosebit, este drumul comunal DC 77.

Conform legii, acesta se află în administrarea Consiliului Local Feleacu. În localitate, drumul comunal DC 77 este din pământ, în stare rea, iar lucrările de întreținere sunt inexistente. În intravilan mai există ulițe din pământ în lungime de 0,3 km.

Infrastructura de transport **feroviară** nu există în comună. Cea mai apropiată stație CFR se află la Cluj-Napoca.

1.4.2 Alimentarea cu energie electrică

În localitatea **Feleacu** sursa de alimentare cu energie electrică o constituie sistemul energetic național prin LEA 20 KV din zonă.

În localitate sunt instalate patru posturi de transformare însumând o putere totală de 400 KVA care deservesc consumatorii casnici, instituțiile și mica industrie locală.

Gradul de electrificare este de 100 %, abonații fiind racordați la rețele de joasă tensiune 380/220 V; 50 Hz. Consumul anual existent de energie electrică se apreciază la 1.000 MWh, din care 720 MWh pentru gospodăriile individuale și 270 MWh pentru instituții, comerț și micii consumatori industriali.

La limita de est a localității se află o stație releu TV de interes național precum și diverse antene de interes zonal alimentate, cu energie electrică printr-un post de transformare

montat în cabină de zidărie. În afara limitelor de est și vest se află LEA 110 KV Florești - Turda și Cluj Sud - Ierņu.

Pentru viitor se prevede o creștere a consumului de energie electrică datorat creșterii numărului de gospodării individuale cu cca. 10 % precum și o creștere anuală a consumului de energie datorat unui nivel superior de dotare cu echipamente electrice.

În localitatea **Vâlcele** sursa de alimentare cu energie electrică o constituie sistemul energetic național prin LEA 20 KV din zonă.

În localitate sunt instalate cinci posturi de transformare însumând o putere totală de 460 KVA. Gradul de electrificare este de 100 %, abonații fiind racordați la rețele de joasă tensiune 380/220 V; 50Hz. Consumul anual existent de energie electrică se apreciază la 500 MWh, din care 370 MWz pentru gospodăriile individuale și 130 MWh pentru instituții, comerț și micii consumatori industriali.

Localitatea **Sărădiș** este electrificată existând un racord aerian 29 KV, post de transformare aerian 20/0,4 KV - 100 KVA, precum și rețele de distribuție de joasă tensiune. Consumul anual existent de energie electrică se apreciază la 50 MWh.

Sursa de alimentare cu energie electrică în localitatea **Gheorgheni** o constituie sistemul energetic național prin LEA 20 KV din zonă. În localitate sunt instalate trei posturi de transformare aeriene însumând o putere totală de 450 KVA; 20/0,4 KV care alimentează consumatorii casnici, instituțiile și mica industrie locală.

Gradul de electrificare este de 100 %. Consumul anual de energie electrică se apreciază la 800 MWh, din care 500 MWh pentru gospodăriile individuale și 300 MWh pentru instituții și micii consumatori industriali.

În localitatea **Casele Micești** locuințele nu sunt electrificate. Consumul anual de energie ar fi în jur de 15 - 20 MWh și s-ar putea asigura printr-un post de transformare aerian 20/0,4 KV - 63 KVA precum și prin rețele de distribuție de joasă tensiune.

1.4.3 Sistemul de alimentare cu apă

Localitățile aparținătoare de comunei Feleacu nu au sistem centralizat de alimentare cu apă. Apa necesară sistemului gospodăresc și public se asigură din fântâni individuale în procent de 85 % și numai 15 % din izvoare sau alte captări de apă.

Pe teritoriul comunei nu sunt surse de apă subterană care să satisfacă nevoile populației în sistem centralizat, iar apele de suprafață (vâi și pârâie) au debite variabile în funcție de anotimp și nu pot fi luate în calcul pentru captări de suprafață, nici ca debit, nici ca suprafață a apei.

Izvoarele de pe teritoriul comunei au debite cuprinse între 0,4 - 0,3 l/s în localitatea Feleacu și 0,1 - 0,05 l/s celelalte izvoare. Fântânile existente au adâncimi cuprinse între 30 și 5 m, nivelul apei freatiche în unele fântâni fiind la nivelul terenului. Pe teritoriul comunei nu sunt condiții geologice pentru a întâlni apă subterană, cantonată într-un strat acvifer clasic, ce ar putea fi exploatat și folosit pentru alimentarea cu apă în sistem centralizat.

În localitatea **Feleacu** există două captări de izvoare. Una deservește sediul poliției, dispensarului uman și un număr redus de gospodării, iar a doua captare este izvoarele Șipotele care deservește un număr de 15 gospodării. Debitul lor este de 0,03 l/s și 0,01 l/s.

Mai sunt două izvoare cu debit de luat în seamă, amândouă fiind situate în afara vetrei satului pe pășunea de la limita estică a localității. Un izvor deservește în prezent, releul de televiziune din dealul Feleacului, apa fiind asigurată prin intermediul unei stații de pompare amplasată pe versantul nordic la cca. 550 m față de amplasamentul releului. Debitul este de 0,3 l/s, apa este bună și îndeplinește condițiile de calitate, dar sursa nu are asigurată zona de protecție sanitară conform HG 101/1997; sursa mai asigură apă pentru animalele de pe pășune prin intermediul a trei jgheaburi.

Al doilea izvor de pe pășune este amplasat pe versantul sudic la cca. 700 m față de releul de televiziune, chiar la limita intravilanului. Sursa asigură apă pentru animalele de pe pășune prin intermediul jgheaburilor de adăpat. Debitul este de 0,4 l/s; apa din sursă mai este folosită de localnici pentru băut, dar nu sunt asigurate zonele de protecție prevăzute de HG 101/1997.

În localitatea **Casele Micești** pentru alimentarea cu apă populația folosește fântânile individuale care asigură apa necesară unei gospodării în condițiile în care nu există instalații interioare de apă rece și canalizare.

În localitatea **Gheorgheni** populația prin surse financiare proprii s-a organizat în mici asociații, realizând fiecare câte o captare cu apă, compusă din mai multe izvoare, rezervor de înmagazinare și conductă de distribuție. În total sunt 13 astfel de captări care deservește câte un grup de gospodării. Numărul total de gospodării care au instalații interioare de apă și canal este de 230 din totalul de 532.

Toate aceste captări sunt amplasate pe versantul nordic al Dealului Feleacului. Debitul de apă al acestor izvoare este limitat și redus; în perioada de vară sau de secetă debitul surselor captate se reduce până la limita folosirii apei cu restricții, sau sunt unele captări care nu mai au debit. Față de un necesar de apă de 264 mc. sau 3 l/s sursele actuale pot asigura un debit ce reprezintă 35 % adică 1,05 l/s. Toate captările se găsesc pe o suprafață de teren cu

destinația pășune, astfel că nu se pot asigura zonele de protecție prevăzute prin HG nr. 101/1997, iar zona de protecție sanitară cu regim sever (împrejmuțată cu gard de sârmă ghimpată) ar ocupa o mai mare parte din pășunea destinată animalelor din gospodăriile populației, iar pășunatul ar duce la poluarea surselor de apă.

De asemenea pe versantul cu captări mai sunt și alte izvoare cu debite importante, dar apa nu este potabilă, adică izvoarele cu apă de băut sunt intercalate cu izvoare cu apă nepotabilă ca și gust.

Pe strada principală, în zona centrală există o fântână publică, cu o adâncime de 3 m, în care apa este bună de băut.

Localitatea **Vâlcele** este alimentată cu apă din fântâni individuale sau colective și din puțurile izvoare existente. Numărul gospodăriilor care au introdusă apa în casă este de 25.

Prima sursă de apă este un izvor amplasat în pădurea de la limita de SV. Apa din acest izvor este acumulată într-un rezervor de 25 m³ de unde este distribuită la un număr de 30 de gospodării care sunt organizate într-o asociație care se ocupă de întreținerea și de exploatarea lucrărilor executate. Debitul sursei este de 0,1 l/s și este influențat de perioadele cu precipitații sau secetă.

A doua sursă de apă captată nu prezintă importanță deoarece are debit redus și nu este întreținută, fiind lăsată în paragină.

Zona centrală și de jos a satului este mai bogată în apă subterană, motiv pentru care și fântânile au debite care satisfac necesarul de apă pentru o gospodărie.

La limita nordică a intravilanului inclusiv pe teritoriul cătunului Sărădiș lipsa de apă este foarte acută, lipsind atât izvoarele cât și apa freatică.

Pe versantul de la limita NE s-au executat drenuri agricole până la adâncimea de 2,5 m prin care se urmărește înlăturarea excesului de umiditate. Apa captată de aceste drenuri se colectează într-un rezervor din beton amplasat la intersecția a două străzi și are capacitate de 25 m³. Debitul captat de pe drenuri este de 0,38 l/s și este influențat de regimul precipitațiilor, iar calitatea apei de faptul că nu sunt asigurate zonele de protecție stabilite prin HG 101/1997 și nici nu sunt condiții pentru asigurarea acestora deoarece suprafața descrisă este pășune comunală. În amonte de rezervor este o fântână din care apa se folosește la adăpatul animalelor.

În localitatea **Sărădiș** alimentarea cu apă se face din fântâni individuale care sunt în număr redus. Zona este foarte deficitară în apă.

1.4.4 Sistemul de canalizare

Satele care alcătuiesc comuna Feleacu nu dispun de canalizare în sistem centralizat.

Unele locuințele care au introdusă apa în interior dispun de bazine exterioare pentru colectarea, decantarea și stocarea temporară a apelor uzate, de unde apa decantată este deversată în rigolele străzilor și evacuată în cursurile de apă de suprafață.

În cazul locuințelor care nu dispun de bazine de colectare, apele menajere uzate sunt împrăștiate în incinta gospodăriilor și se infiltrează în sol.

Apele pluviale sunt colectate în rigolele străzilor și conduse la cursurile de apă din teritoriu.

1.4.5 Gestionarea apelor uzate

Ținând cont de faptul că nu există sistem centralizat de canalizare, în comuna Feleacu apele menajere uzate sunt împrăștiate în incinta gospodăriei de unde se infiltrează în sol sau sunt colectate și stocate în bazine individuale. Conținutul este vidanțat și transportat în locuri anume destinate sau se scurge în rigolele drumurilor sau în depresiuni poluând astfel solul și în mod direct subsolul.

În localitatea Gheorgheni gospodăriile care au instalații interioare de apă rece și canalizare nu au sistem colectiv sau individual de colectare și stocare a apelor uzate menajere, ele fiind deversate direct în rigolele străzilor de unde ajung în pâraiele sau ravenele existente în intravilan. Mai departe aceste ape uzate, murdare sunt spălate de ploi și transportate în cursurile naturale ale apelor, sau se infiltrează în sol. Prin acest sistem de evacuare a apelor menajere se produce poluarea aerului prin emanarea unor mirosuri neplăcute ce provin din rigolele străzilor.

Apele pluviale sunt conectate de rigolele străzilor sau se scurg pe trama stradală până în cursul văilor existente. Apele pluviale care cad pe versant, în afara intravilanului sunt colectate în văile naturale, traversează străzile și sunt evacuate în aval prin intermediul pâraielor existente.

1.4.6 Energia termică

Combustibilul folosit pentru încălzire, în localitățile comunei este gazul și lemnul de foc. În momentul de față localitățile Feleacu și Gheorgheni sunt conectate la rețea de alimentare cu gaze naturale, iar la începutul anului 2009 va fi legată și localitatea Vâlcele, deoarece lucrările sunt începute dar nefinalizate.

În localitățile Sărădiș și Casele Micești energia termică este asigurată prin lemne de foc, care se asigură pe plan local, în colaborare cu autoritățile silvice. De asemenea, pentru obținerea apei calde menajere și pentru prepararea hranei, se folosește tot lemnul de foc. Un alt tip de combustibil folosit, pentru prepararea hranei, mai ales pe perioada verii, este gazul lichefiat, înmagazinat în butelii.

1.4.7 Alimentarea cu gaze naturale

În comuna Feleacu, sistemul de alimentare cu gaze naturale este realizat în localitățile Feleacu și Gheorgheni. În restul localităților componente ale comunei nu s-au finalizat lucrările de introducere a alimentării cu gaze naturale pentru gospodăriile individuale și pentru dotările aferente. Există studii și proiecte demarate pentru introducerea gazelor naturale în localități.

1.4.8 Gospodărirea comunală și gestionarea deșeurilor

În prezent, colectarea deșeurilor menajere de la populație, instituții publice și agenți privați este realizată de un operator privat cu activitate specifică în domeniu. Măsurile de colectare sunt insuficiente, iar conștiința civică a populației face ca, în continuare, să existe cantități considerabile de deșeuri nedegradabile în multe zone ale comunei.

Reziduurile rezultate din prepararea hranei sunt valorificate ca hrană pentru animale, iar resturile organice din gospodărie se fermentează în platforme de bălegar și grajd.

1.4.9 Tehnologia informației și comunicații

Localitățile din comuna Feleacu sunt conectate parțial la sistemul național de telefonie fixă prin centrale telefonice. Rețelele telefonice sunt realizate cu circuite aeriene și cabluri montate pe stâlpi de lemn.

Spre deosebire de limitările și constrângerile impuse de telefonia fixă, localitățile comunei Feleacu dispun aproape în totalitate de acoperire, cu semnal de comunicații, oferită de operatorii de telefonie mobilă Vodafone, Orange, Cosmote și Zapp.

Tehnologia informației a pătruns tot mai stringent în viața locuitorilor comunei; gradul cel mai ridicat de achiziție și utilizare a echipamentelor informatice îl deține localitatea Feleacu.

În localitatea Feleacu sunt instalate nouă posturi telefonice racordate la CTA Cluj. În intravilanul existent și în imediata apropiere a acestuia există un număr de patru radiorelee pentru telecomunicații aparținând unor societăți comerciale de profil sau unor societăți

comerciale și regii cu sistem de telecomunicații proprii. Nu există studio și rețele pentru transmisii programme TV prin cablu.

În localitatea Vâlcele sunt instalate două posturi telefonice racordate la Oficiul PTT Tureni. Teritoriul are acoperire aproape în totalitate pentru telefonie celulară.

Localitatea Sărădiș nu dispune de circuite telefonice fiind însă în zonă de acoperire a telefoniei celulare.

Localitatea Gheorgheni dispune de un singur post telefonic racordat la CTA Cluj.

În localitatea Casele Micești unica posibilitate de comunicare ar fi telefonie celulară. În imediata apropiere a localității, pe teritoriul comunei Tureni se găsește o stație de radioamatori, amplasată în locul fostei școli din Casele Micești.

Accesul la internet al locuitorilor comunei este asigurat prin intermediul rețelei de telefonie fixă, Romtelecom, precum și prin intermediul serviciilor mobile de conectare la internet, disponibile la operatorii de telefonie mobilă Vodafone, Orange și Zapp.

1.5 Piața muncii

1.5.1 Analiza pieței muncii

Unul dintre obiectivele dezvoltării comunitare durabile îl reprezintă “dezvoltarea socială”. Într-o succintă caracterizare/definire, dezvoltarea socială este, de fapt, un proces de schimbare socială planificată, destinată să promoveze bunăstarea locuitorilor comunității.

Această schimbare, în mod obligatoriu, trebuie să fie pozitivă și este determinată de transformări economice și sociale complexe.

Resursa de bază a dezvoltării sociale o reprezintă capitalul social, nivelul de dezvoltare a acestuia, ca atribut al relațiilor dintre actorii sociali (individuali și colectivi) și sistemul de norme care guvernează aceste relații, având ca nucleu dur reciprocitatea și încrederea.

Toate nevoile identificate la nivelul comunei Feleacu, transpuse în proiecte, vizează implicit și creșterea acestui capital social, dezvoltarea socială, care generează, la rândul ei, dezvoltare locală.

Dezvoltarea socială, creșterea capitalului social, sunt la rândul lor influențate, determinate de capitalul uman și, în cadrul acestuia, de forța de muncă aptă pentru un proces productiv de bunuri și servicii.

Forța de muncă reprezintă componenta cea mai importantă a unei piețe a muncii, ea reprezintă nucleul analizei pieței muncii la nivelul unei comunități, a unei zone, a unei regiuni, țări, etc.

Forța de muncă nu este altceva decât bunul tranzacționat pe piața muncii sau a forței de muncă.

Piața muncii este cadrul economico-social în care se reglează cererea și oferta de forță de muncă.

Orice analiză referitoare la piața muncii are ca element central forța de muncă, și tranzacționarea acesteia, ca urmare a unui proces de ofertă și cerere de forță de muncă.

Oferta de forță de muncă se referă la resursele de muncă existente în economie, reprezentând categoria indivizilor care își manifestă interesul de a participa la procesul productiv.

În cadrul resurselor de muncă se disting mai multe segmente:

a) Populația activă – persoane apte de muncă, situate într-un anumit cadru de vârstă, care pot furniza forța de muncă necesară procesului productiv. În cazul comunei Feleacu avem o populație activă de aproximativ 2.500 de persoane;

b) Populația ocupată – cei care participă la procesul productiv sau activități colaterale lui (populația ocupată a comunei Feleacu este de 290 angajați, care desfășoară activități productive pe teritoriul comunei);

c) Populația șomeră – neocupată, 21 de persoane – care deși este aptă de muncă, rămâne în afara pieței muncii. Rămânerea în afara pieței muncii și astfel apariția șomajului, poate să fie determinată de un excedent al forței de muncă, comparativ cu oferta, cum este și cazul comunei Feleacu, fie determinată de o situație de dezechilibru economic. Acest șomaj determinat de dezechilibre economice poate conduce la un șomaj cronic, cu efecte negative asupra pieței muncii și cu pierdere de resurse umane, datorită neutilizării lor.

Persoanele în afara vârstei de muncă și cele cu diverse incapacități de muncă, formează:

Populația inactivă – care se structurează astfel:

- preșcolară – 118 persoane
- școlară (elevi/studenti care se află în îngrijirea părinților și în sistemul educațional) – 163 persoane
- pensionari – reprezintă aproximativ 33 % din totalul populației
- persoane cu handicap sau persoane cu dizabilități – X persoane.

Fenomenele muncii sau ale pieței muncii, cele legate de forța de muncă sunt inevitabil influențate de mai mulți factori.

Cei mai importanți, care au o determinare directă sunt:

1. Factorii demografici – definitorii pentru nivelul ofertei forței de muncă. Aceștia sunt:

- populația totală – la nivelul comunei Feleacu avem o populație de 3.622 locuitori, situație care exprimă o menținere a nivelului demografic, deși o ușoară tendință de scădere a populației s-a manifestat în ultimii 15 ani;

- rata natalității – are un efect imediat asupra populației inactive și unul decalat cu 15 - 20 de ani asupra populației ocupate. În cazul comunei Feleacu, rata natalității a cunoscut o tendință de scădere în ultimii 10 ani, fapt care va afecta oferta forței de muncă peste 15 - 20 ani. De asemenea, această rată se situează sub rata mortalității. În timp ce media anuală a nou născuților vii se situează la 30 născuți la 1000 de locuitori, media anuală a decedaților la 1000 de locuitori se situează la 64 de decedați;

- rata mortalității – afectează, de asemenea, atât populația activă cât și cea inactivă. La nivelul comunei Feleacu avem de a face cu o tendință de creștere a ratei mortalității în ultimii 10 ani, determinată atât de nivelul vârstei dar în special de gradul de morbiditate ridicat;

- creșterea duratei de viață – este un factor demografic care a determinat și durata de viață activă. La nivelul comunei Feleacu, nu putem identifica o tendință clară privind creșterea duratei de viață, având în vedere numărul mare de bolnavi cronici la 1000 de locuitori, care determină și mortalitatea crescută, deși numărul de persoane vârstnice de peste 80 de ani a crescut în ultimii 10 ani;

- migrația forței de muncă reprezintă un alt factor demografic important care influențează negativ dezvoltarea economiei locale, investitorii fiind descurajați de respectiva migrație, chiar dacă este temporară, și de fluctuația forței de muncă la nivelul pieței locale. Comuna Feleacu se confruntă cu un spor migratoriu pozitiv, deoarece un număr important de locuitori ai orașului Cluj-Napoca se stabilesc în localitățile comunei, având în vedere imediata apropiere a acestora față de oraș.

- instabilitatea maritală – factor și fenomen demografic tot mai frecvent în ultima perioadă de timp, care a determinat presiuni asupra ofertei forței de muncă prin îndepărtarea de la modelul tradițional al familiei, cu tatăl unic întreținător. Tot mai multe

femei au devenit întreținător de familie, fenomen determinat atât de creșterea numărului divorțurilor, cât și de creșterea numărului de familii monoparentale.

2. Factori educaționali – sunt responsabili pentru caracteristicile calitative ale ofertei forței de muncă. Sistemul de învățământ este modalitatea de adaptare a ofertei la caracteristicile cererii. Prin felul cum este organizat se urmărește asigurarea unor calificări profesionale cât mai apropiate de caracteristicile cererii.

3. Factori economici – oferta forței de muncă are o determinare economică, nivelul ei depinzând de nivelul prețului la care această marfă se tranzacționează pe piață. Cu cât prețul este mai mare, cu atât oferta forței de muncă este mai mare. Nivelul cheltuielilor necesare acoperirii unui cost de subzistență dictează un venit și un salariu minim. Acest aspect se manifestă în condițiile în care oferta de locuri de muncă este mult mai mică decât cererea.

1.5.2 Specific. Indicatori. Situația la nivelul comunei Feleacu

Așa cum s-a precizat mai sus, piața muncii sau a forței de muncă, este cadrul economico-social în care se reglează cererea și oferta de forță de muncă.

Cum oferta este direct proporțională iar cererea invers proporțională cu prețul forței de muncă, există, prin urmare, un nivel al salariului la intersecția celor două traiectorii, la care cererea și oferta sunt egale.

Când cererea și oferta tind spre un nivel de echilibru, vorbim despre o piață a muncii echilibrată.

Când această corespondență nu se realizează, vorbim despre o piață a muncii dezechilibrată.

Din perspectiva cererii, piața muncii este una derivată, fiind determinată de caracteristicile procesului productiv.

Din perspectiva ofertei, piața muncii este una principală, având propria sa determinare.

Prin urmare, una din caracteristicile sale este multidimensionalitatea, aici interferând factori economici, sociali, culturali, demografici, educaționali, etc.

O altă caracteristică este aceea de a fi cea mai imperfectă piață, ea fiind restricționată de o varietate de condiționări extraeconomice:

- naturale (structură etnică, vârstă, sex);
- sociale (condiționări dobândite).

Un al treilea atribut este acela de a fi o piață organizată și reglementată, dat fiind bunul, cu totul special, tranzacționat – forța de muncă.

Având în vedere acest aspect, instituția care intervine privind această reglementare și organizare, este statul.

Un al patrulea atribut este acela de a fi o piață negociată, având în vedere că tranzacționarea forței de muncă se face totuși în baza unui proces de negociere.

Nu în ultimul rând, piața muncii este o piață segmentată:

- profesional ocupațională;
- educațională;
- mediu;
- vârstă;
- forma de proprietate a agenților economici;
- ramuri de activitate, etc.

Indicatori ai pieței muncii

Indicatorii care se folosesc în analiza pieței muncii sunt indicatori care caracterizează forța de muncă, sub diferitele sale aspecte.

Prin urmare putem vorbi de trei grupe de indicatori:

1) indicatori de nivel – reflectă aspectele cantitative legate de forța de muncă, aceștia fiind:

- indicatori ai resurselor (populație totală, populație activă, populație aptă de muncă, etc);
- indicatori ai ocupării și șomajului (populație ocupată, populație șomeră, populație neocupată, etc);
- indicatori ai salarizării, ai condițiilor de muncă și cei care caracterizează relațiile.

2) indicatori de structură – sunt indicatorii care relevă:

- grupele de vârstă;
- sexul;
- calificări profesionale;
- nivel de educație;
- mărimea agenților economici;
- forma lor de proprietate;
- durata șomajului.

3) indicatori derivați – sunt indicatorii care combină diferitele criterii și caracteristici ale pieței forței de muncă.

Din punct de vedere al specificului pieței forței de muncă, în comuna Feleacu, constatăm următoarele:

- un număr scăzut de agenți economici;
- un număr redus de locuri de muncă oferite;
- o lipsă de investiții în sectorul privat;
- o migrație a forței de muncă active și calificate spre alte zone ale județului sau în afara țării;
- spirit antreprenorial scăzut;
- lipsa de oportunități privind integrarea pe piața muncii, în special privind grupurile dezavantajate: femei, tineri absolvenți, rromi.

Sub aspectul acestor tendințe avem de a face, în comuna Feleacu, cu o situație a pieței muncii care determină negativ dezvoltarea economică și care nu beneficiază de o intervenție atât de natură economică cât și educațională în vederea îmbunătățirii acestei situații.

1.6 Servicii publice

1.6.1 Sistemul educațional

Sistemul educațional al comunei Feleacu este format din 3 unități de învățământ, 2 școli generale, cu clasele I - VIII și 3 grădinițe. Școala cu clasele I - VIII din localitatea Feleacu este unitatea de învățământ principală din comună, ea având subordonate unitățile școlare, din localitățile, Vâlcele și Gheorgheni.

Structura personalului din sistemul de învățământ este următoarea:

- Personal didactic – total 34 de persoane
- Personal didactic în învățământul preșcolar – 6 persoane
- Personal didactic în învățământul primar – 11 persoane
- Personal didactic în învățământul gimnazial – 17 persoane

Structura elevilor din sistemul educațional al comunei Feleacu:

- Elevi înscriși – total 163 persoane
- Elevi înscriși în învățământul primar – 96
- Elevi înscriși în învățământul gimnazial – 67

În grădinițe, la nivelul comunei Feleacu sunt înscriși 118 de copii.

Unitățile de învățământ de pe raza comunei dispun de 17 de săli de clasă 3 cabinete școlare și un laborator școlar. Ca și dotări, există calculatoare și acces la internet.

1.6.2 Sistemul sanitar

În comuna Feleacu, asistența medicală în sectorul public este asigurată de un număr de 3 medici. Există 2 medici de familie care asigură servicii de medicină generală, precum și un medic stomatolog. Cei 3 medici își desfășoară activitatea în cele 3 cabinete medicale individuale, două pentru medicii familie, și un cabinet stomatologic.

Personalul mediu sanitar în sectorul public este compus din 3 persoane.

Comuna Feleacu deține și un dispensar veterinar, care deservește întreaga comună și dispune de un număr de 4 angajați (2 medici veterinari și 2 asistenți) care asigură prevenirea și tratarea întregului efectiv de animale.

La nivel de comună există, de asemenea, o farmacie, în centrul de comună și un punct farmaceutic privat.

1.6.3 Mediul cultural-spiritual

Comuna Feleacu este o comună cu un specific aparte din puncte de vedere cultural, spiritual și etnic, aici trăind în bună comuniune cetățeni români, cetățeni români de etnie maghiară, cetățeni români de etnie rromă și altele. De asemenea, din punct de vedere spiritual, sunt întâlnite variate confesiuni: ortodoxă, greco-catolică, romano-catolică, reformată, evanghelică, penticostală, baptistă și adventistă de ziua a 7-a.

În pofida profilului multietnic și multiconfesional al comunei, locuitorii din comuna Feleacu oferă un exemplu evident de toleranță, comuniune și conviețuire în bune relații. Multiculturalitatea reprezintă unul din punctele tari ale comunei Feleacu, prin îmbinarea culturilor și tradițiilor specifice fiecărei etnii.

Din punct de vedere al accesului la spații pentru cultură, în comună există cămine culturale la Feleacu, Gheorgheni și Vâlcele.

Totodată, comuna mai deține și două biblioteci școlare, cu un număr de 7884 volume, în satele Vâlcele și Gheorgheni și o bibliotecă comunală cu un număr de 7.014 volume.

1.6.4 Ordine publică

La nivelul comunei Feleacu, ordinea și siguranța publică sunt asigurate de personalul Inspectoratului de Poliție al Județului Cluj, Postul de Poliție Feleacu. Există 3 agenți de poliție care au competențe pentru soluționarea tuturor tipurilor de situații care pot să apară în viața comunității. Dotările de care dispun lucrătorii Postului de Poliție Feleacu se încadrează în dotările standard de echipament ale Poliției Române, existând și un autoturism marca Dacia Logan, echipat pentru patrulare și intervenție.

1.7 Protecția mediului

Principala disfuncționalitate în activitatea de protecție a mediului, în toate localitățile comunei, constă în diferitele moduri de impact prin activitățile umane, ce afectează apa, aerul, solul, precum și mediul construit și sănătatea populației.

Apele de suprafață sunt afectate prin deversarea în cursurile de apă a deșeurilor de diverse proveniențe (menajere, animale, industriale), ce produc poluare în special în zonele din aval. Prin activitatea de eroziune a solului, în timpul ploilor torențiale, în special în zona străzilor care funcționează ca și colectoare ale apelor meteorice și ale drenurilor de exploatare, fapt ce duce la colmatarea albiilor minore și sporirea pericolului de inundație.

Apele subterane - infiltrarea în pânza freatică a substanțelor provenite din apele uzate menajere și dejecțiile animale; situația este destul de gravă în satul Gheorgheni, în care există un număr însemnat de gospodării cu instalații sanitare interioare, ale căror ape sunt deversate în fose septice sau, mai frecvent, în șanțurile colectoare ale străzilor.

Poluarea aerului nu depășește în general limitele admisibile în localitățile comunei Feleacu, excepție făcând zona adiacentă DN 1 din satele Feleacu și Vâlcele, cu trafic intens și greu. În aceste zone, se semnalează frecvent, în zilele liniștite, fără curenți de aer, fenomenul de “smog”. În plus, particulele nocive, gazele de eșapament, purtate de curenții de aer, se răspândesc și se depun pe sol, fiind apoi antrenate de ape, poluându-le și pe acestea.

Solul este agresat de activitatea umană, în mai multe moduri concomitent:

- fenomene de eroziune de suprafață, produse datorită neadecvării tehnologiilor de exploatare agricolă la condițiile naturale - terenuri în pantă;
- fenomene de eroziune de adâncime, propuse prin utilizarea frecventă a văilor torențiale și cursurilor de apă;
- fenomene de alunecări de teren, determinate de despăduriri, împiedicarea scurgerii naturale a apelor de pe pante;
- contaminare, prin depozitarea necontrolată a deșeurilor menajere și a altor reziduuri (moloz, deșeuri industriale, ambalaje);

Fondul construit este afectat în principal în zonele adiacente DN 1 din zonele Feleacu și Vâlcele, prin acțiunea conjugată a vibrațiilor produse de transportul greu și efectelor gazelor de eșapament și a prafului, asupra construcțiilor. Fenomenul este cu atât mai îngrijorător, cu cât în apropierea DN 1 se găsește un monument istoric în satul Feleacu, “Biserica Cuvioasa Paraschiva”.

Tot în rândul activităților antropice, cu posibile influențe asupra mediului și sănătății populației este prezența unui număr mare a emițătoarelor și releelor de transmisie radio. Impactul acțiunii acestor unde permanente și de lungă durată asupra sănătății populației nu a fost stabilit și este necesară studierea fenomenului.

1.8 Zone cu riscuri naturale

Situată, din punct de vedere geomorfologic în Depresiunea Transilvaniei, comuna Feleacu se caracterizează din punct de vedere geologic prin formațiuni legate de era neozoică, etapă în care s-au depus sedimente cu o mare varietate litologică, dintre care amintim alternanțele de conglomerate, gresii, argile cu intercalații calcaroase-marnoase. Prin retragerea mării (la sfârșitul sarmațianului) arealele sedimentării marine au devenit loc de manifestare a denudației continentale, care a modelat relieful, în decursul pliocenului și cuaternarului.

Modelarea reliefului s-a desfășurat sub acțiunea mișcărilor tectonice pe de o parte și a eroziunilor fluviatile pe de altă parte. Mișcările oscilatorii au dus la ridicarea dealurilor până la cote de 700 - 800 m. Paralel cu mișcările oscilatorii, s-a desfășurat fragmentarea reliefului și adâncirea rețelei hidrografice, talvegurile principalelor cursuri de apă situându-se la cote de 320 - 340 m.

Cu adâncirea rețelei hidrografice s-a intensificat ablațiunea areală, iar datorită transportării materialului eluvial către văile învecinate, s-au acumulat cantități tot mai mari de material plastic sub forma unor pături eluviale. La acest proces s-a adăugat acțiunea soliflucțiunii și alunecărilor de teren care au format coluvii și au dus la modificarea liniei profilului transversal al văilor, acumulându-se în grosimi mari la baza pantelor mai abrupte. Astfel de depozite, reprezentate prin coluviul format în urma unor alunecări de teren, au o răspândire mare și ocupă suprafețe însemnate. Ele se dezvoltă în sectoarele în care culmile dealurilor sunt acoperite de nisipuri sarmațiene ce au la bază depozite argilo-marnoase de vârstă badeniană.

În succesiunea litologică din zona aflată în studiu se remarcă o relativă uniformitate. La suprafață, pe o grosime de circa 1 m se întâlnește constant o pătură de sol vegetal care acoperă un complex argilos alcătuit din alternanțe de argile, argile nisipoase, argile prăfoase, prafuri argiloase. Grosimea acestui pachet de straturi este cuprinsă între 6 și 12 m.

În limitele acestui strat se pot întâlni mături și argile măloase, apariția lor fiind legată de condiții hidrogeologice specifice locale. În această zonă, complexul argilos acoperă masive de sare sau ghips, situate la adâncime relativ mică.

Conform STAS 6054/1977 adâncimea maximă de îngheț este 0,9 m.

Din puncte de vedere seismic, comuna Feleacu se încadrează în zona F de intensități macroseismice conform Normativului P100/1992, valoarea perioadei punctului de colț fiind $T_c = 0,7$ sec.

Localitățile comunei Feleacu sunt așezate pe Masivul Feleacu, aflându-se la altitudini cuprinse între 540 și 833 m.

Teritoriul comunei este puternic afectat de fenomene precum eroziune și alunecări de teren. Procesele de versant ocupă suprafețe apreciabile, acestea fiind în faze diferite de evoluție, predominând totuși cele în fază avansată. La dezvoltarea rapidă a eroziunilor (atât de suprafață cât și în adâncime), cât și a alunecărilor, concură mai mulți factori: structura geologică, modul de folosință a terenului (mai cu seamă pășuni).

Din teritoriul comunei circa 60 % este afectat cu procese de versant, predominând eroziunile. Alunecările masive, stabilite sunt la est și est-nord de localitatea Gheorgheni.

În cadrul intravilanelor localităților menționăm:

- la Gheorgheni predispoziția la alunecări în partea de sud;
- la Feleacu același fenomen în partea de nord-est;

La nivelul luncii văii Racilor predomină terenurile cu exces de umiditate, fiind supuse inundațiilor, fapt ce induce o calitate slab productivă a pășunilor. Zona se întinde de la sud de localitatea Feleacu și se continuă până în hotarul comunei Tureni.

CAPITOLUL II

CORELAREA STRATEGIEI DE DEZVOLTARE SOCIO-ECONOMICĂ A COMUNEI FELEACU CU CADRUL STRATEGIC NAȚIONAL, REGIONAL ȘI JUDEȚEAN

Fiind țară membră a Uniunii Europene, de la 1 ianuarie 2007, România și-a racordat, din ce în ce mai strâns, politica națională de dezvoltare la politicile, obiectivele, principiile și reglementările comunitare în domeniu, în vederea asigurării unei dezvoltări socio-economice de tip „european” și reducerea cât mai rapidă a disparităților semnificative față de țările Uniunii Europene.

Prioritățile de dezvoltare la nivel național, regional și județean sunt identificate în urma analizei cadrului strategic corespunzător fiecărui nivel. Această analiză își propune, de asemenea, să identifice influența pe care strategiile respective o au asupra comunei Feleacu, precum și importanța comunei Feleacu, reflectată în procesul de elaborare a planurilor de dezvoltare.

Cadrul strategic identifică prioritățile stabilite pentru perioada prezentă de programare strategică, precum și pentru perioada 2007 - 2013.

2.1 Cadrul strategic la nivel național

Planul Național de Dezvoltare (PND) este instrumentul fundamental prin care România va încerca să recupereze cât mai rapid disparitățile de dezvoltare socio-economică față de Uniunea Europeană. PND este un concept specific politicii europene de coeziune economică și socială și reprezintă documentul de planificare strategică și programare financiară multianuală, elaborat într-un larg parteneriat, care va orienta și stimula dezvoltarea socio-economică a României în conformitate cu Politica de Coeziune a Uniunii Europene.

PND reprezintă un instrument de prioritizare a investițiilor publice pentru dezvoltare. Rațiunea elaborării PND este aceea de a stabili direcțiile de alocare a fondurilor publice pentru investiții cu impact semnificativ asupra dezvoltării economice și sociale, din surse interne (buget de stat, bugete locale etc.) sau externe (fondurile structurale și de coeziune, fonduri UE pentru dezvoltare rurală și pescuit, credite externe etc.), în scopul diminuării decalajelor de dezvoltare față de Uniunea Europeană și disparităților interne.

Totodată, având în vedere rolul PND 2007 - 2013 de a fundamenta accesul la Fondurile Structurale și de Coeziune ale Uniunii Europene, aceste priorități trebuie să fie compatibile cu domeniile de intervenție ale acestor instrumente, conform reglementărilor comunitare.

În ceea ce privește Strategia PND, Obiectivul Global al PND 2007 - 2013 este „Reducerea cât mai rapidă a disparităților de dezvoltare socio-economică între România și Statele Membre ale Uniunii Europene”.

Obiectivul global se sprijină pe trei obiective specifice:

- creșterea competitivității pe termen lung a economiei românești;
- dezvoltarea la standarde europene a infrastructurii de bază;
- perfecționarea și utilizarea mai eficientă a capitalului uman autohton.

În vederea atingerii obiectivului global și a obiectivelor specifice și pornind de la aspectele identificate în etapa de analiză socio-economică, au fost formulate șase priorități naționale de dezvoltare pentru perioada 2007 - 2013:

- creșterea competitivității economice și dezvoltarea economiei bazate pe cunoaștere;
- dezvoltarea și modernizarea infrastructurii de transport;
- protejarea și îmbunătățirea calității mediului;
- dezvoltarea resurselor umane, promovarea ocupării și a incluziunii sociale și întărirea capacității administrative;
- dezvoltarea economiei rurale și creșterea productivității în sectorul agricol;
- diminuarea disparităților de dezvoltare între regiunile țării.

Acest set de priorități asigură continuitatea față de prioritățile stabilite în PND 2004 - 2006 și a fost agreat de Comisia Europeană. Mai mult decât atât, în cadrul negocierilor la Capitolul 21 „Politica regională și coordonarea instrumentelor structurale” (închise la data de 23 septembrie 2004), autoritățile române și Comisia Europeană au stabilit Programele Operaționale prin intermediul cărora se gestionează Fondurile Structurale și de Coeziune pe baza domeniilor acoperite de prioritățile sus formulate (cu excepția agriculturii, dezvoltării rurale și pescuitului, care vor fi finanțate din instrumente comunitare distincte).

2.2 Cadrul strategic la nivel regional

Regiunea de Nord-Vest (Transilvania de Nord) a fost creată în baza Legii nr. 151/1998 (modificată prin Legea nr. 315/2004) prin asocierea voluntară a administrațiilor

publice locale, dar nefiind momentan o unitate administrativ-teritorială și neavând personalitate juridică.

Regiunea de Nord-Vest (Transilvania de Nord) este una dintre cele 8 regiuni de dezvoltare din România și include 6 județe: Bihor, Bistrița-Năsăud, Cluj, Maramureș, Satu Mare și Sălaj. Suprafața regiunii este de 34.159 km², reprezentând 14,32 % din suprafața țării, cu o populație totală de 2.744.914 locuitori. Regiunea cuprinde 421 unități administrativ-teritoriale: 6 județe, 42 de orașe din care 15 municipii, 398 comune și 1.823 de sate. Regiunea dispune de o poziție geografică strategică, având granițe cu Ungaria și Ucraina cât și cu regiunile de dezvoltare Centru, Vest și Nord-Est din România.

Regiunea este una dintre cele mai pitorești din România, începând de la Munții Apuseni care au un farmec aparte până la patrimoniul cultural-popular deosebit din zonele etnografice unice în această parte a Europei.

Transilvania de Nord este o regiune cosmopolită, unde alături de români trăiesc peste jumătate (52,8 %) din numărul total al locuitorilor de etnie maghiară din România, ceea ce a dus la crearea unei identități culturale unice.

Regiunea Nord-Vest avea în 2004 un PIB/locuitor de 2.850,7 Euro, apropiat de media națională, dar încă departe de media Uniunii Europene. Contribuția sectoarelor economice la formarea PIB-ului regional indică o pondere de 16,3 % pentru agricultură, 35 % pentru sectorul secundar și 46,7 % pentru cel terțiar, din punct de vedere evolutiv înregistrându-se creșterea serviciilor și reducerea activităților în agricultură. Creșteri semnificative s-au înregistrat în sectorul de construcții civile și industriale, locuințe și centre comerciale. Se constată o serie de diferențe între județe: unele mai industrializate, altele bazate pe activitățile primare, în special agricultură și zootehnie.

Infrastructura de transport

Regiunea este străbătută de 7 drumuri europene (cele mai importante fiind E 60 - dinspre Ungaria, face legătura cu Oradea – Cluj – Brașov și capitala țării – București; E 576 Cluj-Napoca – Dej, E 81 - dinspre Satu Mare – Zalău – Cluj-Napoca – Brașov – București, E 79 – Oradea – Deva, E 671 – Oradea – Arad – Timișoara, E58 - Cluj-Napoca – Dej – Bistrița – Baia Mare – Vatra Dornei).

Sunt de menționat proiectele de infrastructură aflate în curs de dezvoltare, printre care cel mai important este autostrada Transilvania (Brașov – Borș) care va face legătura cu Ungaria.

Din rețeaua totală de drumuri din Regiune 3.222 km sunt modernizați (adică 27,2 % din total). Pe traseele importante (drumuri europene) s-au efectuat sau sunt pe cale de finalizare lucrări de reabilitare.

În Regiunea Nord-Vest (Transilvania de Nord) există un număr de 4 aeroporturi: Cluj-Napoca, Oradea, Baia Mare și Satu Mare, iar traficul pe aeroportul din Cluj-Napoca a crescut constant în ultimii cinci ani, situând acest aeroport pe locul trei la nivel național.

Rețeaua feroviară număra în 2004 1.641 km, din care 166 km sunt linii electrificate, iar 255 km sunt linii duble.

Poli regionali de dezvoltare economică

Cele mai importante orașe din Regiunea Nord-Vest (Transilvania de Nord) sunt: Cluj-Napoca, Baia Mare, Oradea, Zalău, Satu Mare și Bistrița - acestea fiind atât poli regionali de dezvoltare economică, cât și orașe cu un patrimoniu cultural și istoric deosebit. La nivelul regiunii există sau sunt propuse ca și proiecte 2 zone metropolitane, respectiv zona metropolitană Cluj-Napoca și zona metropolitană Oradea, aceste orașe fiind și poli de dezvoltare regionali.

În urma analizei opțiunilor strategice de dezvoltare, Regiunea a optat pentru un model de dezvoltare policentrică (o politică de dezvoltare susținută de o rețea de localități care au rol de poli de dezvoltare), cu accent pe creștere economică prin specializarea funcțională a teritoriului. În ceea ce privește dezvoltarea policentrică a apărut necesitatea consolidării potențialului de antrenare al municipiilor reședințe de județ (Baia Mare, Bistrița, Cluj, Oradea, Satu Mare, Zalău), precum și necesitatea consolidării și/sau creșterii potențialului de antrenare a unui minim de alte nouă orașe, care la sfârșitul perioadei de programare (2007 - 2013) să fie clasificate pe un rang superior celui actual.

Dezvoltarea policentrică presupune:

- opțiune referitoare la rețeaua de centre de influență care să fie susținute pentru a-și consolida sau a prelua rolul de poli de dezvoltare;
- îndreptarea prioritară a resurselor pentru consolidarea rolului de poli de dezvoltare, în primul rând în acele activități menite să asigure serviciile populației sau economiilor locale din zonele lor de influență;
- îndreptarea prioritară a resurselor de dezvoltare rurală către acele intervenții care favorizează dezvoltarea legăturii rural-urban, astfel încât cele două spații să se susțină reciproc în procesul de dezvoltare.

În vederea identificării rețelei potențialilor poli de dezvoltare precum și a zonelor de influență (nu e cazul aglomerărilor urbane mari), la nivelul Regiunii Nord-Vest (Transilvania de Nord) a fost elaborată o metodă de zonare a teritoriului Regiunii în unități teritoriale de planificare (UTP).

UTP-urile corespund unor zone având anumite caracteristici comune precum și o funcționalitate unitară și sunt compuse din mai multe unități administrativ-teritoriale (comune și orașe) fără ca limitele lor să țină cont neapărat de granițele județene. În cadrul fiecărui UTP s-a identificat cel puțin un potențial pol de dezvoltare – un centru urban a cărui evoluție economică poate antrena creșterea sau declinul întregii zone.

Intervențiile vor fi direcționate cu precădere către acești potențiali poli de dezvoltare pornind de la premisa că aceștia induc efecte de antrenare la nivelul întregului UTP (sau uneori chiar pe o arie mai largă).

Acești poli au putut fi ierarhizați în funcție de capacitatea lor de antrenare, fapt surprins prin noțiunea de rang al polului de dezvoltare identificat în Planul de Amenajare a Regiunii Nord-Vest

Demersul identificării UTP-urilor a avut loc la nivelul Consiliilor Județene.

| UTP | Localități componente | Pol de dezvoltare |
|-----------------------------------|--|---|
| Zona metropolitană Cluj-Napoca | Cluj-Napoca, Apahida, Cojocna, Suatu, Căianu, Jucu, Palatca, Sic, Bonțida, Dabâca, Borșa, Chinteni, Aluniș, Cornești, Panticeu, Vultureni, Așchileu, Sânpaul, Baci, Gârbău, Aghireșu, Căpușu Mare, Gilău, Florești, Săvădisla, Ciurila, Feleacu , Aiton, Recea, Cristur | Cluj-Napoca Florești Gilău Apahida Baci |

Deși la nivel regional identificarea polilor de dezvoltare presupunea identificarea a cel puțin unui pol de dezvoltare – un centru urban a cărui evoluție economică poate antrena creșterea sau declinul întregii unități teritoriale de planificare, la nivelul UTP-lui Zona metropolitană Cluj-Napoca au fost identificați 5 poli de dezvoltare.

Atractivitate economică

Regiunea de Dezvoltare Nord-Vest (Transilvania de Nord) este, după București – Ilfov, cea mai atractivă din punct de vedere economic, dintre regiunile de dezvoltare ale

României. Faptul se datorează pieței muncii și salariilor, investițiilor străine, dar și mediului privat și concurenței de piață ca și intrărilor de tehnologii moderne. Relevant este faptul că sectorul de servicii a ajuns să ocupe o pondere mare din totalul economiei regionale, de aproape 50 %, având ca și ramuri semnificative comerțul și turismul.

Economia Regiunii este în plină dezvoltare, cu o creștere economică dinamică în ultimii ani în sectoare ca și construcțiile, industria de textile, industria de mașini și echipamente. Sunt reprezentate aici aproape toate ramurile industriale și un număr tot mai important de firme străine majore, unele dintre ele localizate în parcurile industriale din Regiune - Tetarom Cluj, Dej, Borș, Jibou, Satu Mare.

Veritabile motoare ale creșterii economiei regionale, întreprinderile mici și mijlocii sunt în jur de 100.000, peste 15 % din numărul total de întreprinderi înregistrate în România. Infrastructura suport pentru afaceri se dezvoltă în Regiune în special sub forma parcurilor industriale publice și private: Cluj-Napoca, Dej, Jibou, Satu Mare, Borș.

Motorul exporturilor, însă și principalul importator din Regiunea Nord-Vest (Transilvania de Nord) îl reprezintă județul Bihor, urmat de județele Cluj și Satu Mare, în vreme ce județele Bistrița-Năsăud și Sălaj, predominant rurale, participă foarte puțin la ansamblul tranzacțiilor externe ale regiunii.

Atracții turistice

Regiunea beneficiază de atracții și resurse turistice deosebite care o încadrează între regiunile cu perspective importante de dezvoltare: ape termale și mine de sare (stațiunea turistică internațională Băile Felix din Bihor este una dintre cele mai importante din România, 1 Mai, Cojocna, Tinca, Tășnad, Marghita, Ocna Șugatag, Dej sau Turda); există și o serie de proiecte de dezvoltare ale stațiunilor turistice montane - Borșa, Băișoara, Stâna de Vale, Colibița; cultura populară, patrimoniul cultural și etnografic cu destinații în topul obiectivelor culturale din România (Castelul Banffy de la Bonțida), cetăți și monumente istorice (Oradea, Bistrița), bisericile fortificate din Transilvania și Mănăstirile de lemn din Maramureș (monumente Unesco) etc.; peste 170 de arii naturale protejate cu o suprafață totală de 281.845 ha, două parcuri naționale și două parcuri naturale, incluse în circuitele turistice.

Date demografice

Distribuția demografică este echilibrată între mediul rural și cel urban, județul Cluj fiind cel mai urbanizat (66.2 % din populație trăiește în mediul urban). Fenomenul de

îmbătrânire demografică și depopulare din cauza migrației externe afectează și Regiunea Nord-Vest (Transilvania de Nord), ca de altfel întreaga țară.

În ceea ce privește rata șomajului, Regiunea de Dezvoltare Nord-Vest (Transilvania de Nord) se situează în topul celor mai bine plasate regiuni, atât în ceea ce privește rata șomajului în rândul femeilor, cât și rata șomajului în rândul populației tinere. Rata sărăciei este în descreștere și este mai mică decât în restul regiunilor României. Totuși peste 17 % din populație continuă să fie afectată de marginalizarea socio-economică, salariul mediu net în economie fiind de aproximativ 850 RON.

Mediul universitar

În Regiune își desfășoară activitatea 16 universități importante ce cuprind 111 Facultăți, frecventate de peste 100.000 studenți, acestea funcționând ca și centre de excelență în învățământul superior (Universitatea Babeș-Bolyai, Universitatea Tehnică din Cluj-Napoca sunt printre cele mai vechi din țară) și polarizând mare parte din resursele educaționale, Regiunea dispunând de un valoros capital uman și de cercetare.

Dezvoltare rurală

La nivel de Regiune, cum de altfel și la nivelul fiecărui județ din Regiune, se remarcă faptul că ponderea principală o dețin terenurile agricole (între 49,4 % în Maramureș și 71,9 % în Satu Mare), urmate de păduri și alte terenuri cu vegetație forestieră, ceea ce demonstrează potențialul agrar regional. Condițiile naturale variate ale regiunii oferă posibilitatea dezvoltării unei agriculturi complexe care va constitui a treia ramură ca pondere în PIB. În anul 2004 Regiunea Nord-Vest a realizat o cotă importantă (13,4 %) din producția agricolă a României, județele cele mai dezvoltate fiind Bihor și Cluj.

În Regiunea Nord-Vest (Transilvania de Nord) deși există anumite probleme ale dezvoltării rurale, există condiții optime pentru dezvoltarea sectorului de creștere a animalelor, bună parte din suprafața agricolă (49,25 %) fiind acoperită cu pășuni, de asemenea, existând și întreprinderi mari în sectorul industriei alimentare.

Rețeaua de canalizare cuprinde 35 de municipii și orașe și este extinsă la 106 localități în Regiunea de Nord-Vest. Lungimea totală simplă a conductelor de canalizare este de 2208 km. La sfârșitul anului 2002 între localitățile care dispuneau de rețele de canalizare se regăsesc toate orașele din Regiune, în număr de 35 și 71 de localități rurale. Din păcate, în mediul rural există încă probleme serioase referitoare la asigurarea calității vieții. O problemă importantă în ceea ce privește protecția mediului în Regiunea Nord-Vest o reprezintă

gestionarea deșeurilor. Sunt incluse aici activitățile de colectare, transport, tratare, valorificare și eliminare a deșeurilor.

Sectoare prioritare

Pe baza datelor economice prezentate în Profilul Socio-Economic Regional precum și după consultarea și implicarea partenerilor din Regiune în cadrul grupurilor de lucru regionale pe parcursul anilor 2005 - 2006, atât autorități responsabile cu planificarea dezvoltării la nivelul autorităților locale/județene, inclusiv de la Consiliile Județene și Locale, cât și partenerii economici și sociali, au fost identificate un număr de sectoare economice prioritare la nivel de Regiune pentru perioada de programare 2007 - 2013.

În fiecare județ din Regiune s-a derulat o consultare partenerială asupra sectoarelor prioritare, bazată în cea mai mare măsură pe metodologia clasică a focus-grupului, adăugându-i, însă, acesteia, o anchetă pe bază de chestionar, în cadrul unor reuniuni găzduite de consiliile județene, cu reprezentanți ai agenților economici din sectoarele prioritare identificate la nivel județean și alți parteneri relevanți (și din cadrul Comitetului de Planificare Regională).

Metodologie

Sectoarele economice au fost evaluate și identificate în funcție de:

- importanța sectorului pentru dezvoltarea locală/regională (sub aspectul ocupării forței de muncă, veniturilor, taxelor și impozitelor, etc.);
- potențialul competitiv (existența mărcilor, prezența pe piața națională, internațională);
- potențialul inovativ (de dezvoltare de produse noi);
- potențialul de antrenare a dezvoltării în economia locală/regională.

Criteriile folosite pentru identificarea sectoarele prioritare

- existența sau nu în zonă a unor resurse naturale care pot susține dezvoltarea sectorială a economiei;
- structura sectorială a economiei locale;
- existența forței de muncă bine pregătită în zonă sau în zonele limitrofe (sau măcar accesul la infrastructurile de învățământ necesare – în special învățământ profesional, tehnic și/sau universitar).

Evaluarea făcută de către parteneri a fost prelucrată statistic la nivelul ADR Nord-Vest și, pe baza rezultatelor obținute, s-au stabilit sectoarele prioritare ale Regiunii. De asemenea

rezultatele anchetei și consultărilor au avut rolul de a valida rezultatele obținute în pasul precedent.

Sectoarele sunt definite ca și sectoare prioritare la nivel de Regiune, care vor asigura avantaje competitive în competiția pe plan național și global având și potențial de inovare la nivel european. Acestea sunt sectoarele care trebuie avute în vedere de politicile de dezvoltare locală sau regională. În funcție de punctajele obținute, sectoarele au fost ulterior grupate în trei categorii:

Sectoare de susținere

În dezvoltarea cărora sunt interesate mai multe județe ale Regiunii, existând condiții favorabile pentru a construi competențe specifice ale Regiunii Nord-Vest (Transilvania de Nord) și pentru a asigura avantaje competitive în competiția pe plan național și global:

- IT&C;
- învățământ superior și cercetare;
- turism;
- agricultură;
- industria alimentară și a bunurilor de consum;
- industria de mașini și echipamente.

Sectoare de menținere

Aceste sectoare au o pondere ridicată a ocupării în anumite UTP-uri (Unități Teritoriale de Planificare), asigurând suportul economic pentru bunăstarea acestor zone. Cu toate acestea, dezvoltarea lor în afara acestor UTP-uri nu este previzibilă în lipsa atragerii unor investitori de calibrul. În cazul acestora se va opta pentru asigurarea condițiilor necesare pentru menținerea interesului companiilor multinaționale din domeniile respective pentru investițiile din Regiunea Nord-Vest, evitându-se delocalizarea acestora:

- industria metalurgică;
- industria cauciucului.

Sectoare “Dilemă”

A căror evoluție în viitor este mai degrabă incertă, Regiunea putând dezvolta anumite avantaje competitive, dar în momentul de față nu există o certitudine în acest sens:

- industria maselor plastice;
- transporturi și activități conexe de transport.

Regiuni partenere

ADR Nord-Vest a încheiat sau continuă derularea mai multor parteneriate cu regiuni din Europa: Lazio, Veneto, Puglia, Sicilia (Italia), Auvergne (Franta).

ADR Nord-Vest a semnat acorduri de colaborare cu:

- Regiunile Veneto, Sicilia, Lazio (Italia);
- Northern Stateline (Illinois, SUA);
- Regiunea Auvergne (Franța).

2.3 Cadrul strategic la nivel județean

Strategia de Dezvoltare a Județului Cluj pentru perioada 2007 - 2013 se axează pe aceleași sectoare prioritare ca și strategia regională: competitivitate, transporturi, resurse umane, dezvoltare rurală și mediu.

La nivel județean au fost identificate 2 tipuri de obiective: obiective strategice și obiective prioritare. Obiectivele prioritare se doresc a fi concluzii ale activității de planificare strategică.

Obiectivele prioritare la nivelul județului Cluj sunt următoarele:

- dezvoltarea infrastructurilor majore – transporturi;
- integrare regională și dezvoltare metropolitană;
- valorificarea patrimoniului imobiliar al Consiliului Județean Cluj;
- valorificarea patrimoniului natural;
- dezvoltarea zonală a infrastructurilor edilitare;
- infrastructură pentru cercetarea științifică integrată și stimularea mediului de afaceri;
- reabilitarea și modernizarea patrimoniului rețelei de învățământ.

Primul obiectiv prioritar, dezvoltarea infrastructurilor majore, susține dezvoltarea Aeroportului Internațional Cluj-Napoca, realizarea variantelor ocolitoare pentru Cluj-Napoca: Sud – Est, Nord – Vest, precum și inele de circulație (Sud: Mărăști – Mănăștur, Nord: B-dul Muncii – Baci), variantei ocolitoare Turda și Câmpia Turzii.

De asemenea este vizată crearea zonei metropolitane (prin cel de-al doilea obiectiv), având municipiul Cluj-Napoca drept centru polarizator. Se dorește valorificarea patrimoniului imobiliar și natural al județului prin facilitarea unor investiții (extinderea parcurilor industriale Tetarom), sediul Filarmonicii „Transilvania”, parcaje și servicii, Mall, Spital Universitar Clinic de Urgență, Stadion 30.000 locuri, sediu nou EXPO Transilvania, Centru Civic.

Un alt obiectiv implică dezvoltarea infrastructurilor edilitare: apă, canalizare, drumuri, electricitate, gaze naturale și gestionarea deșeurilor. Crearea unui mediu optim aplicării tehnologiilor de vârf, invențiilor și inovațiilor tehnice, a locurilor de muncă pentru absolvenții învățământului superior se doresc a fi realizate prin crearea unui Centru de Cercetare Interdisciplinară Cluj și prin intermediul incubatoarelor de afaceri (parteneriat cu învățământul universitar și agenți economici).

Obiectivele strategice au fost elaborate în funcție sectoarele prioritare:

- creșterea competitivității economice bazate pe cunoaștere;
- dezvoltarea și modernizarea infrastructurii de transport;
- protejarea și îmbunătățirea calității mediului;
- dezvoltarea resurselor umane, creșterea gradului de ocupare și combaterea excluziunii sociale;
- dezvoltarea economiei rurale și creșterea productivității în sectorul agricol;
- participarea echilibrată a tuturor comunelor din județul Cluj la procesul de dezvoltare socio-economică.

Un alt demers inițiat la nivel regional și efectuat la cel județean este delimitarea Unităților Teritoriale de Planificare. La nivelul județului Cluj au fost delimitate 4 asemenea UTP-uri:

| Județul Cluj | |
|-------------------------------------|---|
| UTP | Pol de dezvoltare |
| 1. Zona metropolitană Cluj-Napoca | Cluj-Napoca, Florești, Gilău, Apahida, Baci |
| 2. Conurbația Dej – Gherla | Dej Gherla |
| 3. Conurbația Turda – Câmpia Turzii | Turda Câmpia Turzii |
| 4. Zona Huedin | Huedin |

În cazul specializării funcționale a UTP 1 din care face parte Cluj-Napoca se identifică următoarele sectoare prioritare, în ordinea importanței:

- învățământ superior;
- informatică și activități conexe;
- cercetare;
- transporturi aeriene;
- industrie de mașini și aparate electrice;
- gospodărirea resurselor de apă, captarea, tratarea și distribuția acesteia;
- transporturi terestre, transporturi prin conducte;

- hoteluri și restaurante;
- transportul, producția și distribuția energiei electrice;
- industria mijloacelor de tehnică de calcul și de birou.

Concluzii

În procesul de elaborare al planurilor de dezvoltare națională, regională și județeană pentru 2007 - 2013 s-a preferat o abordare bazată pe 5 domenii prioritare: Competitivitate, Transporturi, Resurse Umane, Dezvoltare Rurală și Mediu.

Principalul motiv, în acest sens, a fost de a fundamenta accesul la Fondurile Structurale și de Coeziune ale Uniunii Europene, astfel încât aceste priorități să fie compatibile cu domeniile de intervenție ale acestor instrumente, conform reglementărilor comunitare.

CAPITOLUL III

ELABORAREA PLANULUI STRATEGIC DE DEZVOLTARE SOCIO-ECONOMICĂ A COMUNEI FELEACU

3.1 Necesitatea elaborării Planului Strategic de Dezvoltare Socio-Economică

Implementarea unor măsuri de dezvoltare socio-economică presupune existența unui Plan Strategic de Dezvoltare Socio-Economică, elaborat în mod participativ, care să reflecte cât mai fidel nevoile, opțiunile și deciziile cetățenilor. Trebuie să reflecte, de asemenea, și disponibilitatea acestora de a se implica în problemele comunității și să fixeze direcțiile strategice de dezvoltare, identificând totodată sursele de finanțare sau modalitatea de finanțare a respectivelor măsuri.

Planul reprezintă radiografia generală a comunei, detalierea zonelor de interes, modul de implicare și rezultatul implicării tuturor factorilor interesați, responsabili și relevanți la nivelul comunei.

Un asemenea Plan presupune lărgirea perspectivei cunoașterii zonei comunității, prin precizările și clarificările aduse, astfel încât toate oportunitățile de dezvoltare, precum și de finanțare a proiectelor propuse să poată utiliza Planul Strategic ca document de referință în planificarea, metodologia folosită, implementarea, monitorizarea și evaluarea măsurilor aplicate și a rezultatelor acestora.

Planul Strategic de Dezvoltare Socio-Economică trebuie să reprezinte cel mai important ghid în procesul de creștere a capacității autorităților locale de a planifica și elabora proiectele, a identifica și gestiona sursele de finanțare în conformitate cu voința comunității, normele și exigențele Uniunii Europene.

Întregul orizont de dezvoltare locală a comunei Feleacu trebuie să se raporteze la acest Plan, ce urmează a fi permanent actualizat, în funcție de oportunități și de resurse. De asemenea, Planul ține cont de suportul legislativ al politicilor de dezvoltare locală și regională.

3.2 Metodologia de lucru

Planul Strategic de Dezvoltare Socio-Economică a comunei Feleacu a fost elaborat în mod participativ, prin implicarea reprezentanților tuturor grupurilor social-demografice din comunitate.

Participarea populației la elaborarea Planului Strategic de Dezvoltare Socio-Economică a contribuit la creșterea sprijinului de inițiativă a cetățenilor din comunitate, la implicarea categoriilor vulnerabile în procesul de luare a deciziilor și la responsabilizarea comunității pentru deciziile luate și pentru întreg procesul de dezvoltare.

Totodată, implicarea actorilor din comunitate creează premisele creșterii gradului de dezvoltare a parteneriatelor dintre administrația publică locală, organizațiile comunitare și sectorul privat, în vederea soluționării problemelor comunitare.

Pentru elaborarea Planului Strategic de Dezvoltare Socio-Economică a comunei Feleacu s-a pornit de la identificarea nevoilor locale, repartizate pe domenii de interes, de la resursele locale și cele potențiale, de la prioritățile stabilite, urmându-se cadrul strategic de dezvoltare național, regional și județean.

Administrația Publică Locală a comunei Feleacu a înțeles necesitatea elaborării unui asemenea plan în mod participativ, în vederea dezvoltării durabile a localității.

De asemenea, atât programele derulate de Guvernul României cât și programele de finanțare de la Uniunea Europeană ce se derulează prin „Fondurile Structurale”, componenta regională, reclamă o asemenea exigență și anume, existența unui Plan Strategic de Dezvoltare Socio-Economică, a unei planificări a investițiilor și proiectelor de dezvoltare, precum și a consultării populației privind proiectele ce urmează a fi elaborate, finanțate și implementate.

Accesarea unor fonduri cu finanțare nerambursabilă nu poate fi făcută în absența unui asemenea Plan Strategic de Dezvoltare Socio-Economică, în care trebuie să se regăsească toate etapele pregătirii unui proiect depus pentru finanțare.

Procesul de elaborare a Planului a fost demarat la începutul anului 2008, prin constituirea unui grup de inițiativă, constituire sprijinită de un facilitator desemnat din partea consultantului ales de către Primăria Feleacu pentru elaborarea Planul Strategic.

Facilitatorul a explicat importanța existenței Planului și pașii de urmat pentru o elaborare participativă.

Prin Dispoziția Primarului comunei Feleacu, a fost constituit oficial Comitetul Organizațional de pe lângă Primăria Feleacu, având drept scop consultarea comunitară și dezbateră publică în vederea identificării necesităților și a domeniilor de interes ale cetățenilor, cuprinderea acestora în Planul Strategic de Dezvoltare Socio-Economică.

Procesul de abordare a comunității a durat 50 de zile, operând în teren 2 echipe, după care a urmat ședința de analiză și cercetare a efectelor în rândul cetățenilor.

Consultantul a efectuat o cercetare la nivelul comunei Feleacu, pentru identificarea principalelor probleme ridicate de către cetățeni, care necesită rezolvare, cât și pentru identificarea liderilor locali, care să reprezinte comunitatea în Comitetul de Dezvoltare Strategică Socio-Economică (CDSE), etape necesare în procesul de elaborare a Planului Strategic de Dezvoltare Socio-Economică..

Pentru efectuarea cercetării s-au organizat 3 adunări publice, s-au aplicat chestionare unui număr de 300 de persoane, din cele cinci localități componente.

S-a evaluat, de asemenea, și percepția cetățenilor față de autoritățile locale și modul cum văd acestea implicarea în rezolvarea problemelor comunității.

Rezultatele cercetării pot fi analizate în cadrul CAPITOLULUI VIII, la ANEXE.

3.3 Procesul de planificare strategică

3.3.1 Identificarea necesităților de dezvoltare a comunității

Necesitățile exprimate de către cetățeni se suprapun în mare măsură cu direcțiile de dezvoltare identificate și propuse de administrația locală.

| Domeniu | Probleme identificate care trebuie rezolvate |
|---------------------------------------|--|
| 1. Infrastructura Drumuri de acces | - Drumuri interne – modernizarea drumurilor care fac legătura între localitatea Feleacu și celelalte localități ale comunei; - Reabilitarea și modernizarea străzilor și ulițelor; - Drumuri externe – refacerea drumurilor județene care fac legătura între localitatea Feleacu și comunele învecinate; |
| Infrastructura Utilități publice | - Rețea comunală de alimentare cu apă potabilă; - Rețea de alimentare cu gaz metan: Vâlcele, Sărădiș și Casele Micești; - Rețea comunală de canalizare menajere; - Reabilitarea și extinderea rețelei de iluminat public. |
| Infrastructura Mediu | - Sistem integrat de management al deșeurilor (colectare, transport, depozitare și reciclare); - Împădurirea terenurilor degradate. |
| 2. Modernizări și dotări edilitare | - Reabilitate cămine culturale în localitățile comunei; - Modernizarea și dotarea școlilor; - Înființare grădiniță cu program prelungit; - Înființare locuri de joacă pentru copii; |

| | |
|----------------------|--|
| | <ul style="list-style-type: none">- Înființare parcuri în satele comunei;- Înființare bază sportivă;- Reabilitare teren de fotbal și sală de sport;- Înființare de capele mortuare |
| 3. Mediul de afaceri | <ul style="list-style-type: none">- Atragerea de investitori;- Crearea unor locuri de muncă;- Dezvoltarea asociațiilor de producători;- Dezvoltarea turismului prin promovarea pârtiei de schi. |
| 4. Servicii sociale | <ul style="list-style-type: none">- Îmbunătățirea serviciilor de transport în comun;- Organizarea unor evenimente culturale;- Reabilitarea și dotarea dispensarului și a punctelor sanitare din localitățile comunei precum și asigurarea de personal de specialitate;- Înființarea unui centru de îngrijire pentru bătrâni;- Înființarea unei farmacii în localitățile Gheorgheni și Vâlcele;- Înființarea unui dispensar în localitatea Gheorgheni. |

3.3.2 Dezvoltarea comunei Feleacu în viziunea administrației locale

Conducerea Primăriei Feleacu, Consiliul Local, a propus mai multe măsuri de regenerare socio-economică a comunei, pe care, așa cum rezultă din Planul Strategic de Dezvoltare Socio-Economică, le-a supus unor dezbateri publice într-un ciclu de seminarii, ce au avut loc în fiecare dintre localitățile comunei

Măsura A – Îmbunătățirea infrastructurii locale de transport

Scop – Creșterea atractivității comunei în vederea realizării unor investiții în economia locală, a promovării potențialului turistic, acces al producătorilor la piețele de desfacere, acces al locuitorilor către unități medicale.

Activități:

- Modernizarea drumurilor de legătură dintre localitatea Feleacu și localitățile aparținătoare;
- Reabilitarea și modernizarea străzilor din interiorul localităților;
- Construirea și reabilitarea unor podețe și punți pietonale afectate de vechime și uzură;
- Modernizarea drumurilor județene DJ 103 G – Cluj-Napoca – Gheorgheni și DJ 103 T din localitatea Feleacu;

- Modernizarea drumurilor de legătură cu comunele limitrofe;
- Extinderea sistemului de transport în comună spre Sărădiș și Casele Micești.

Măsura B – Utilități publice

Scop – Creșterea calității vieții și al gradului de confort al populației.

Activități:

- Înființare rețea comunală de alimentare cu apă potabilă;
- Înființarea unei rețele de canalizare și a stațiilor de epurare aferente în localitățile comunei;
- Modernizarea și extinderea rețelei de iluminat public;
- Realizarea unui management integrat de gestionare a deșeurilor;
- Realizarea aducțiunii de gaz metan în Vâlcele, Sărădiș și Casele Micești;
- Realizarea de capele mortuare în localitățile comunei.

Măsura C – Infrastructura pentru administrație, educație, sănătate, cultură și sport

Scop – Creșterea gradului de instrucție, de educație civică, de informare, de formare a unei culturi comunitare și de îmbunătățire a stării generale de sănătate a populației.

Activități:

- Actualizare P.U.G. cu focalizare pe valorificarea potențialului local;
- Sistemizare zone cu potențial turistic;
- Înființarea și dotarea unor baze sportive;
- Construirea unui stadion;
- Construirea unei grădinițe cu program prelungit în Feleacu;
- Construirea unui spital în Sărădiș;
- Construirea de locuințe sociale;
- Extinderea intravilanului comunei;
- Extinderea și dotarea Primăriei.
- Reabilitare sediu Primărie Vâlcele.

Măsura D – Infrastructura pentru agrement, petrecerea timpului liber și protecție socială

Scop – Crearea unor condiții populației locale pentru agrement și petrecerea timpului liber, care să contribuie astfel la creșterea calității vieții.

Activități:

- Amenajarea de spații de joacă pentru copii;
- Amenajarea unui parc pentru recreere, promenadă și agrement;
- Înființarea de servicii sociale care să răspundă nevoilor comunității;
- Creșterea veniturilor proprii la bugetul local din activități economice în urma unor noi investiții și asocieri în parteneriate public-privat, având ca efect imediat reducerea cuantumului contribuțiilor persoanelor fizice la bugetul local.

Măsura E – Infrastructura de afaceri

Scop – Dezvoltarea mediului de afaceri, crearea de locuri de muncă și a premiselor pentru o dezvoltare durabilă a comunei Feleacu.

Activități:

- Facilități pentru investitori strategici;
- Înființarea unui Centru de Consultanță Locală pentru oamenii de afaceri de pe raza comunei și pentru sprijinirea firmelor mici și mijlocii;
- Promovarea zonelor de interes economic ale comunei.

Măsura F – Creșterea capacității instituțiilor locale. Întărirea coeziunii sociale

Scop – Creșterea capacității comunitare pentru susținerea procesului de dezvoltare locală.

Activități:

- Creșterea capacității autorităților locale în vederea implementării programelor din fonduri destinate dezvoltării locale;
- Înființarea Serviciului Poliției comunitare;
- Necesitatea participării la cursuri de instruire și perfecționare a persoanelor din administrația locală, din sistemul instituțional local;
- Organizarea de seminarii și dezbateri la nivelul comunității în vederea creșterii capacității comunitare, de a crea strategii proprii de dezvoltare, de a identifica surse de finanțare, de a elabora și implementa proiecte, în scopul dezvoltării locale. Susținerea dezvoltării societății civile în general, care prin activitățile desfășurate poate contribui la întărirea coeziunii sociale pe termen lung;
- Îmbunătățirea și diversificarea serviciilor sociale de asistență;
- Sprijinirea comunității romilor și a grupurilor sărace în vederea îmbunătățirii condițiilor de viață și a integrării lor sociale;

- Promovarea standardelor și cerințelor Uniunii Europene în problema protecției sociale.

Măsura G – Conservarea și protecția mediului înconjurător

Scop – Creșterea calității mediului ambiant

Activități:

- Introducerea sistemului integrat de management al deșeurilor menajere;
- Asocierea în parteneriate cu alte consilii locale din județ sau din țară în scopul punerii în valoare a surselor de energie alternativă identificate;
- Identificarea programelor de protecție a mediului în vederea întocmirii unor proiecte care să conducă la stoparea oricărei degradări a mediului natural și la îmbunătățirea calității lui;
- Extinderea zonei împădurite a comunei, prin plantarea terenurilor degradate.

3.3.3 Înființarea Comitetului de Dezvoltare Strategică Socio-Economică

Comitetul de Dezvoltare Strategică Socio-Economică (CDSE), a fost constituit pe baza propunerilor exprimate de către cetățeni în cadrul focus grupurilor și a adunărilor publice și analizate în ședința de analiză a Comitetului Organizațional.

Pe lângă propunerile făcute de cetățeni, membrii Comitetului Organizațional au făcut și alte propuneri, astfel încât să fie acoperite toate domeniile care fac obiectul Planului Strategic de Dezvoltare Socio-Economică.

Membrii propuși au fost consultați de către Comitetul Organizațional în legătură cu voința de a face parte în mod voluntar din CDSE.

În urma consultării a rezultat componența finală, aprobată în Consiliul Local Feleacu, cu această ocazie fiind aprobat și Regulamentul de Organizare și Funcționare a CDSE.

Grupurile de lucru din cadrul CDSE, împreună cu reprezentatul consultantului desemnat să elaboreze Planul Strategic au întocmit Planul de Activități în vederea elaborării Planului Strategic.

În prima etapă s-a făcut o instruire a membrilor CDSE de către Conducerea Primăriei și a consultantului în baza unei metode consacrate de facilitare și consultare comunitară, (metoda ORID), pentru procesul de elaborare a Planului și diseminarea rezultatelor către cetățeni.

În a doua etapă s-a trecut la realizarea propriu-zisă a Planificării Strategice prin metoda fundamentală de seminar care a presupus desfășurarea unui ciclu de 5 seminarii interactive.

Elaborarea Planului a început cu seminarul pregător în care au fost expuse:

- Necesitatea elaborării Planului Strategic în mod participativ;
- Importanța existenței unui Plan Strategic elaborat în mod participativ;
- Analiza SWOT a potențialului comunei Feleacu, atât general, cât și pe domenii de interes;
- Identificarea factorilor de decizie, a factorilor implicați și a factorilor interesați.

3.3.4 Analiza S.W.O.T.

Analiza SWOT – Cadrul general

| Puncte tari | Puncte slabe |
|---|--|
| <ul style="list-style-type: none"> - potențial de dezvoltare turistică, prin existența unei pârtii de schi cu nocturnă; - existența rețelei de alimentare cu gaze naturale în toate localitățile comunei; - accesibilitate facilă în comună, datorită situării pe drumul național DN1 (E 60); - existența firmelor de transport care asigură legătura cetățenilor comunei cu localitățile și municipiile învecinate; - existența grădinițelor și școlilor în toate satele din comună; - ecumenismul local, existența lăcașelor de cult în fiecare sat și buna conviețuire între confesiunile din comună; - apropierea de Municipiul Cluj-Napoca; - existența infrastructurii de comunicații de voce și date, fixe și mobile; - membru în Asociația de Dezvoltare Intercomunitară Zona Metropolitană; - atractivitatea comunei din perspectiva dezvoltării imobiliare; - existența unor agenți economici cu potențial; - căminele culturale în stare bună; | <ul style="list-style-type: none"> - starea precară a infrastructurii de transport rutier, cu excepția DN 1; - inexistența rețelei de alimentare cu apă; - lipsa rețelei de canalizare în comună; - lipsa unui sistem de management integrat al deșeurilor - lipsa unui sistem de colectare selectivă a deșeurilor în comună; - lipsa spiritului antreprenorial al cetățenilor comunei; - mediu de afaceri slab dezvoltat; - insuficiența spațiilor verzi amenajate pentru recreere; - lipsa infrastructurii pentru practicarea activităților sportive (terenuri și săli de sport); - slaba implicare a comunității în activități culturale. |

| | |
|---|---|
| <ul style="list-style-type: none"> - forța de muncă calificată, pregătită pentru a face față cerințelor de pe piața muncii; - punctelor sanitare și a punctelor farmaceutice din satele aparținătoare comunei dotate; | |
| <p style="text-align: center;">Oportunități</p> <ul style="list-style-type: none"> - valorificarea potențialului turistic al comunei prin promovarea pârtiei de schi; - existența fondurilor structurale ale UE și posibilitatea accesării lor; - existența studiilor de fezabilitate pentru proiecte de reabilitare a infrastructurii; - valorificarea potențialului multietnic și multiconfesional al comunei în scop cultural; - alocarea de terenuri pentru construcția de locuințe pentru tineri; - acordarea de facilități investitorilor din partea Consiliului Local Feleacu; - relația bună cu administrația județeană în vederea finanțării proiectelor de investiții; - perspectiva de înființare a unui spital; - creșterea suprafeței de teren intravilan a comunei; - construirea unui stadion și a unei baze sportive; - construirea unui hotel în localitatea Feleacu; - migrația populației tinere dinspre orașe spre comună. | <p style="text-align: center;">Amenințări</p> <ul style="list-style-type: none"> - îmbătrânirea populației; - rata scăzută a natalității în comună; - locuri de muncă insuficiente; - creșterea suprafeței de teren necultivate; - defrișarea pădurilor de pe teritoriul comunei. |

Analiza SWOT – Infrastructură, utilități publice, comunicații, dotări edilitare

| Puncte tari | Puncte slabe |
|--|--|
| <ul style="list-style-type: none"> - drum național DN 1 care străbate centrul de comună; - existența rețelei de alimentare cu gaze în localitățile comunei; - rețea electrică de transport de joasă tensiune; - existența rețelei de comunicații de voce și date, fixe și mobile, în localitățile comunei; - existența unui proiect de reabilitare a infrastructurii zonelor locuite de romi; - existența unui studiu de fezabilitate pentru reabilitarea drumurilor din localitățile comunei. | <ul style="list-style-type: none"> - lipsa rețelei de alimentare cu apă în localitățile comunei; - lipsa rețelei de canalizare în comună; - starea precară a străzilor din localitățile comunei; - lipsa rețelei de telefonie fixă în localitățile Casele Micești și Sărădiș; - mijloace de transport în comun insuficiente; - lipsa capelelor mortuare; - lipsa lucrărilor de îmbunătățiri funciare și împăduriri. |
| Oportunități | Amenințări |
| <ul style="list-style-type: none"> - perspectivele de înființare a rețelei de alimentare cu apă în localitățile comunei prin accesarea fondurilor structurale; - studiile de fezabilitate existente; - existența posibilităților de finanțare a proiectelor de infrastructură din fondurile structurale ale UE; - perspectiva împăduririi unor terenuri degradate; - amenajare spații verzi pentru recreere; - relația bună cu administrația județeană, care poate sprijini proiectele de dezvoltare locală; - extinderea rețelei electrice de iluminat public. | <ul style="list-style-type: none"> - degradarea terenurilor agricole; - bugetul local insuficient susținerii investițiilor în infrastructură. |

Concluzii:

Infrastructura de transport precară precum și absența rețelelor de utilități publice, cu excepția rețelei de alimentare cu gaz, reprezintă o piedică în calea potențialilor investitori, afectând astfel procesul de dezvoltare al vieții economice a comunei Feleacu.

Atât fructificarea studiilor de fezabilitate și a proiectelor pentru rețelele existente prin accesarea de fonduri europene, cât și elaborarea de studii pentru restul utilităților necesare în toate localitățile comunei și finanțarea lor prin fonduri structurale va duce la o dezvoltare durabilă și la creșterea calității vieții în comuna Feleacu.

Analiza SWOT – Mediul de afaceri

| Puncte tari | Puncte slabe |
|---|---|
| <ul style="list-style-type: none"> - existența unor forme asociative de cultivare a terenului și de creștere a animalelor; - existența rețelei de magazine de desfacere a produselor alimentare și nealimentare; - existența pensiunilor în localitatea Feleacu; - existența pârtiei de schi; - existența unor agenți economici care realizează produse specifice; - existența unui restaurant – Restaurantul Cortez - existența unui abator; - existența depozitelor de materiale de construcții (Feleac, Vâlcele); - forță de muncă calificată; - existența infrastructurilor de producție; | <ul style="list-style-type: none"> - lipsa utilităților de alimentare cu apă și canalizare în comună; - lipsa investitorilor; - lipsa diseminării informației în rândul populației; - spirit antreprenorial și de inițiativă slab dezvoltat în rândul populației. |
| Oportunități | Amenințări |
| <ul style="list-style-type: none"> - valorificarea potențialului turistic al zonei și înființarea de pensiuni; - existența programelor de finanțare ale UE; - deschiderea administrației locale către oferirea de facilități investitorilor - perspectiva de construirea a unui hotel. | <ul style="list-style-type: none"> - îmbătrânirea populației; - birocrăția administrativă excesivă privind accesarea unor programe și fonduri; - legislație incoerent aplicată în unele domenii. |

Concluzii:

Lipsa utilităților publice și starea precară a infrastructurii de transport constituie o piedică în calea investitorilor, fapt care afectează dezvoltarea comunei. Cu toate acestea, în

comună se poate valorifica potențialul turistic și mai ales cel oferit de apropierea de municipiul reședință de județ, Cluj-Napoca. Se remarcă disponibilitatea administrației locale în sprijinirea și atragerea acestor investitori prin acordarea de facilități.

Este foarte importantă, de asemenea, o strategie de mediatizare a oportunităților zonei și de informare a populației privind sursele de finanțare existente, precum și cele potențiale, prin care să-și poată implementa proiectele propuse.

Analiza SWOT – Servicii sociale, educație, sănătate, sport, divertisment

| Puncte tari | Puncte slabe |
|--|--|
| <ul style="list-style-type: none"> - existența grădinițelor și a școlilor; - mijloace de transport pentru școlari; - dotarea bună a școlii din localitățile comunei; - existența căminelor culturale în toate localitățile comunei; - existența unui serviciu social în cadrul Primăriei; - existența fondurilor pentru susținerea venitului minim garantat și pentru ajutorul de încălzire; - existența serviciilor de sănătate publică; - existența bisericilor pentru confesiunile religioase din comună; - buna conviețuire a cetățenilor aparținând diverselor etnii din comună; - existența pârtiei de schi. | <ul style="list-style-type: none"> - lipsa locuințelor sociale; - lipsa unor săli de sport; - educație civică privind protecția mediului. |
| Oportunități | Amenințări |
| <ul style="list-style-type: none"> - înființarea unei grădinițe cu program prelungit în localitatea Feleacu; - înființarea unor spații verzi amenajate pentru joacă și recreere; - existența fondurilor structurale ale UE | <ul style="list-style-type: none"> - incoerența și inconsecvența legislației în domeniu; - reforma din sănătate care ignoră situațiile comunităților izolate subordonând totul principiului de profit și eficiență |

| | |
|---|-------------------|
| <p>pentru dezvoltarea resurselor umane;</p> <ul style="list-style-type: none"> - înființarea unor puncte de acces Internet (HotSpot-uri Wireless); - înființarea unei baze sportive la Vâlcele; - construirea unui stadion în Feleacu. | <p>economică.</p> |
|---|-------------------|

Concluzii:

Se constată necesitatea îmbunătățirii sau înființării serviciilor de asistență socială, precum și dezvoltarea serviciilor în domeniul educației și sănătății.

Administrația locală, prin Serviciul Social, va putea să rezolve o parte din problemele sociale ale comunei prin accesarea de fonduri structurale privind infrastructura și protecția din acest domeniu atât de sensibil și important.

Analiza SWOT – Cadrul instituțional administrativ

| | |
|---|--|
| Puncte tari | Puncte slabe |
| <ul style="list-style-type: none"> - administrația Publică Locală eficientă; - colaborare bună între instituții; - colaborare eficientă cu instituțiile județene; - comunicare bună a autorității locale cu cetățenii; - buna organizare a APL; - dotare bună a instituțiilor publice cu mijloace de informare și echipamente logistice; - personal didactic calificat; - existența unui serviciu pentru situații de urgență dotat corespunzător. | <ul style="list-style-type: none"> - transparența la nivel decizional; - spații publice de informare insuficiente; - lipsa unui infochioșc. |
| Oportunități | Amenințări |
| <ul style="list-style-type: none"> - înființarea unui infochioșc; - dotarea sălii de ședințe a CL cu mijloace audio performante; - finalizarea site-ului comunei. | <ul style="list-style-type: none"> - revendicările foștilor proprietari asupra unor clădiri în care funcționează instituții publice; - remunerarea necorespunzătoare a |

| | |
|--|--|
| | personalului angajat în sectorul bugetar; - instabilitatea cadrului legislativ; - fluctuația cadrelor didactice. |
|--|--|

Concluzii:

Administrația locală este receptivă și deschisă dezvoltării relației cu cetățenii, promovării unor decizii ca urmare a unor consultări comunitare, promovării unor proiecte ca urmare a unei planificări participative. Colaborarea bună pe care autoritățile locale o au cu cele județene va crește șansele comunei Feleacu de a accesa atât fonduri de la Uniunea Europeană cât și de la Guvernul României.

3.3.5 Planificarea dezvoltării prin metoda fundamentală de seminar

Procesul planificării dezvoltării comunei Feleacu pe termen scurt și mediu, surprins în prezentul Plan Strategic, a presupus parcurgerea a patru seminarii, după cum urmează:

- **Seminarul Viziunilor** – etapa în care au fost identificate realizările realiste în viziunea comunității la un moment dat, și anume finalul perioadei pentru care s-a elaborat planul, respectiv anul 2013;
- **Seminarul Contradicțiilor** – etapa în procesul dezbaterii comunitare, cu ocazia căreia au fost identificate obstacolele care stau în calea realizării obiectivelor propuse de comunitate;
- **Seminarul direcțiilor strategice** – etapa în care au fost identificate soluțiile pentru depășirea obstacolelor identificate cu ocazia seminarului anterior, cât și activitățile care vor fi întreprinse;
- **Seminarul implementării** – cel al planurilor de acțiune, prin care s-au concretizat pașii ce vor întreprinși pentru realizarea fiecărei activități. Tot aici sunt stabilite termene de implementare și responsabilități. S-a elaborat planul de activități pe termen lung 2008 – 2013, care are în vedere toate oportunitățile de dezvoltare și sursele de finanțare identificate. Din acesta a fost extras planul de acțiuni pentru anul 2008, bazat pe resurse doar din interiorul comunității sau fonduri atrase până la momentul respectiv.

Rezultatele fiecărui seminar au fost diseminate în comunități, trecându-se apoi la pasul următor, după ce membrii comunității au fost de acord cu cele stabilite.

3.3.5.1 Seminarul viziunilor

Obiectivul seminarului: Identificarea realizărilor comunei Feleacu până în anul 2013.

Întrebare: Cum ați vrea să arate localitatea dumneavoastră în anul 2013?

| Infrastructura de transport | Utilități publice | Educație și divertisment | Mediul de afaceri | Turism | Servicii sociale |
|---|---|--|--|---|--|
| Drumul județean DJ 103 G și 103 T - reabilitare | Rețele de alimentare cu apă în toată comuna înființate | Școli și grădinițe modernizate | Plan de atragere investiții externe întocmit | Construirea unui hotel | Puncte sanitare modernizate și funcționale amenajate |
| Străzile și ulițele asfaltate în proporție de 30 % | Rețea de canalizare și stații de epurare în toată comuna înființate | Grădiniță cu program prelungit înființat | Agro-turism dezvoltat | Site pentru promovarea comunei | Capele mortuare amenajate |
| Drumuri de legătură între localitățile comunei reabilite și modernizate | Rețea de comunicații | Parcuri și spații de recreere | Punct de sacrificare înființat | Utilizarea surselor regenerabile de energie produse în comună | Cămine culturale reabilite |
| Transport în comun îmbunătățit | Management integrat și colectare selectivă a | Sală de sport | Agenții bancare înființate | Broșuri și pliante de promovare a comunei | O.N.G.-uri specializate în |

Plan Strategic de Dezvoltare Socio-Economică
Comuna Feleacu – Județul Cluj

| | deșeurilor | | | realizate | asistență socială înființate |
|-------------------------------|--|---|---|---|---------------------------------|
| Drumuri agricole pietruite | Gazul metan introdus în toate localitățile comunei | Teren de sport | Centru de informare și consultanță înființat | Capacități de cazare înființate - pensiuni | Înființarea unui spital |
| | Iluminat public modern în toată comuna | Dotări, mobilier și logistică la căminele culturale și biblioteci | | Construirea unui centru expozițional | |

3.3.5.2 Seminarul contradicțiilor

Obiectivul seminarului: Identificarea obstacolelor care ar putea împiedica realizarea viziunilor.

Întrebarea seminarului: Care sunt obstacolele ce ne împiedică să realizăm viziunile identificate?

| Finanțe și management | Cadrul legislativ | Mentalitatea colectivă deficitară | Cadrul Geo-Strategic | Resurse umane | Condiții nefavorabile mediului de afaceri |
|---|---|--|---|--|---|
| Resurse financiare insuficiente pentru realizarea obiectivelor | Instabilitate legislativă | Neimplicarea populației și a administrației publice locale | Poziționarea geografică | Natalitate în scădere | Infrastructura nemodernizată |
| Surse neidentificate de finanțare pentru întocmirea studiilor de fezabilitate | Statut juridic al terenurilor nereglementat din punct de vedere al proprietății | Mentalitatea învechită a oamenilor | Resurse naturale insuficiente sau inexistente | Personal necalificat pentru scriere de proiecte | Mediatizare slabă a oportunităților de dezvoltare a comunei |
| Incapacitate de cofinanțare a proiectelor | Birocrația excesivă în unele domenii | Informația insuficient diseminată | Configurația variată a terenului | Spirit de inițiativă și antreprenorial insuficient dezvoltat | Fonduri insuficiente pentru activități de promovare |

Plan Strategic de Dezvoltare Socio-Economică
Comuna Feleacu – Județul Cluj

| | | | | | |
|---------------------------------|--|---|--|--|-----------------------------------|
| Venituri scăzute ale populației | | Reticența la schimbare | | | Surse neidentificate de informare |
| | | Managementul defectuos al agenților economici | | | |
| | | Neconservarea valorilor locale | | | |

3.3.5.3 Seminarul direcțiilor strategice

1. Direcția strategică: Modernizarea, reabilitarea și dezvoltarea infrastructurilor

| Obiective | Activități |
|--|---|
| Înființarea rețelei de alimentare cu apă | <ul style="list-style-type: none"> - Identificarea traseelor pentru rețeaua de apă - Proiect de finanțare - Realizare lucrări |
| Inființarea rețelei de canalizare menajeră în comună | <ul style="list-style-type: none"> - Identificarea tronsoanelor pentru realizarea rețelei de canalizare la nivel de comună - Proiect tehnic și financiar - Realizarea lucrărilor |
| Înființarea rețelei de alimentare cu gaze naturale | <ul style="list-style-type: none"> - Identificarea tronsoanelor pentru realizarea rețelei de alimentare cu gaze naturale - Proiect tehnic și financiar - Realizarea lucrărilor |
| Reabilitarea drumurilor și podurilor comunale | <ul style="list-style-type: none"> -Identificarea drumurilor din cadrul comunei și evaluarea stării acestora - Plan de reabilitare - proiecte tehnice - Depunerea de proiecte pentru finanțare - Realizare lucrări de reabilitare |
| Extinderea rețelei de iluminat public | <ul style="list-style-type: none"> - Evaluarea stării rețelelor electrice existente - Transmiterea solicitării de extindere la S.C. Electrica S.A. |

2. Direcția strategică: Construirea și susținerea mecanismului de atragere de fonduri

| Obiective | Activități |
|--|---|
| Înființare birou accesare fonduri intrene și externe | <ul style="list-style-type: none"> - Amenajare și dotare birou gestionare fonduri interne și externe; - Angajare de specialiști în domeniu. |
| Obținerea fondurilor pentru finanțări proiecte | <ul style="list-style-type: none"> - Identificarea fondurilor pentru proiecte; - Identificarea tuturor resurselor materiale. |
| Accesarea fondurilor | <ul style="list-style-type: none"> - Identificarea de metode de accesare a fondurilor. |

3. Direcția strategică: Dezvoltarea mediului de afaceri

| Obiective | Activități |
|---|--|
| Dezvoltare sector I.M.M care să valorifice resursele locale | <ul style="list-style-type: none"> - Identificarea facilităților pentru înființarea de I.M.M.-uri; - Demersuri pentru obținere de facilități din partea APL; - Identificarea și sprijinirea potențialilor antreprenori; - Organizarea de sesiuni de instruire; - Consilierea celor interesați; - Facilitarea înființării de locuri de muncă. |
| Încurajarea meșteșugarilor locale | <ul style="list-style-type: none"> - Identificarea meșteșugarilor locali; - Facilități oferite meșteșugarilor, pentru revigorarea activităților |

| | |
|---|--|
| | tradiționale. |
| Încurajarea și atragerea întreprinzătorilor în turism și agroturism | <ul style="list-style-type: none"> - Identificarea persoanelor interesate să investească în turism; - Identificarea și includerea în circuitul turistic a pensiunilor construite; - Identificarea zonelor din comună cu potențial turistic; - Identificarea gospodăriilor care pot practica agroturism; - Instruirea întreprinzătorilor și a personalului; - Identificarea facilităților pentru investitori și întreprinzători; - Realizarea unui centru pentru informare turistică; - Atragerea turiștilor străini. |

4. Direcția strategică: Construirea, modernizarea și dotarea clădirilor publice

| Obiective | Activități |
|---|---|
| Construire și reabilitare obiective publice | <ul style="list-style-type: none"> - Extindere și dotare sediu Primărie; - Înființare și dotare bază sportivă; - Construire stadion; - Înființare echipă de fotbal; - Reabilitare școli; - Sprijin financiar pentru reabilitare biserici; |

| | |
|--|---|
| | <ul style="list-style-type: none"> - Construire grădiniță cu program prelungit; - Construire locuințe sociale; - Construire și dotare spital în Sărădiș. |
|--|---|

5. Direcția strategică: Stabilirea și reabilitarea obiectivelor sociale la nivelul comunității

| Obiective | Activități |
|--|---|
| Identificarea problemelor sociale | <ul style="list-style-type: none"> - Identificarea cazurilor sociale și posibilitatea de sprijinire a acestora; - Actualizarea bazei de date cu toate cazurile sociale. |
| Crearea unui sistem administrativ pentru sprijinul rromilor și a persoanelor cu probleme sociale | <ul style="list-style-type: none"> - Crearea unui centru de Consiliere Familială; - Alfabetizarea rromilor. |

6. Direcția strategică: Cultivarea spiritului civic și implicarea cetățenilor

| Obiective | Activități |
|--|--|
| Informarea și comunicarea în permanență cu cetățenii | <ul style="list-style-type: none">- Realizarea de întâlniri periodice cu cetățenii;- Convocarea cetățenilor în ședințe, pentru informarea lor;- Informarea cetățenilor prin anunțuri, panouri publicitare, fluturași;- Identificarea acelor persoane care se oferă pentru a face voluntariat; |
| Implicarea comunității | <ul style="list-style-type: none">- Stimularea și găsirea de modalități pentru implicarea cetățenilor;- Conștientizarea cetățenilor în gestionarea problemelor comunității;- Sprijinirea și mobilizarea cetățenilor privind disciplina financiară; |

7. Direcția strategică: Mediatizarea și promovarea comunei Feleacu

| Obiective | Activități |
|------------------------------|---|
| Mediatizarea Comunei Feleacu | <ul style="list-style-type: none">- Mediatizarea prin mijloace moderne (internet, realizare pagina web a comunei Feleacu)- Promovarea potențialului turistic prin intermediul pliantelor și a unor broșuri de prezentare |

8. Direcția strategică: Protecția mediului

| Obiective | Activități |
|--|--|
| Păstrarea curățeniei și a spațiilor verzi | <ul style="list-style-type: none">- Achiziționare de coșuri stradale și tomberoane- Colectarea și sortarea deșeurilor- Reamenajarea și crearea unor spații verzi în comună |
| Conștientizarea populației despre importanța protecției mediului în care trăiesc | <ul style="list-style-type: none">- Educație ecologică |
| Lucrări de împădurire | <ul style="list-style-type: none">- Realizarea de împăduriri în zonele defrișate, ce se confruntă cu alunecări de teren |

3.3.5.4 Seminarul implementării 2008 - 2013

1. Direcția strategică: Modernizarea, reabilitarea și dezvoltarea infrastructurilor

| Nr. Crt. | Obiective specifice | Denumirea activităților | Pași de întreprins pentru realizarea activității | Termene de implementare | Costuri (RON) | | |
|----------|--|---|--|-------------------------|---------------|---------------|-----------|
| | | | | | Surse Proprii | Surse Externe | Total |
| 1. | Înființare rețea de apă în satele Feleacu și Vâlcele | Întocmire studiu fezabilitate și proiect înființare rețea de apă în Feleacu | Documentație realizată Caiet de sarcini, SF realizat Proiect (cu avize și acorduri) realizat | 2009 | 500.000 | 6.500.000 | 6.500.000 |
| | | Depunere proiect de finanțare înființare rețea de apă în Feleacu | Cerere de finanțare completată Cerere de finanțare depusă | | | | |
| | | Lucrări de înființare rețea de apă în Feleacu | Licitație publică Lucrări efectuate în teren | | | | |
| | | Întocmire studiu fezabilitate și proiect înființare rețea de apă în Vâlcele | Documentație realizată Caiet de sarcini, SF realizat Proiect (cu avize și acorduri) realizat | 2009 | 200.000 | 4.200.000 | 4.200.000 |
| | | Depunere proiect de finanțare înființare rețea de apă în Vâlcele | Cerere de finanțare completată Cerere de finanțare depusă | | | | |

Plan Strategic de Dezvoltare Socio-Economică
Comuna Feleacu – Județul Cluj

| | | | | | | | |
|----|--|--|--|------|---------|-----------|-----------|
| | | Lucrări de înființare rețea de apă în Vâlcele | Licitație publică Lucrări efectuate în teren | | | | |
| 2. | Înființarea rețelei de canalizare în satele Feleacu și Vâlcele | Întocmire studiu fezabilitate și proiect înființare rețea de canalizare în Feleacu | Documentație realizată Caiet de sarcini, SF realizat Proiect (cu avize și acorduri) realizat | 2009 | 500.000 | 8.500.000 | 8.500.000 |
| | | Depunere proiect de finanțare înființare rețea de canalizare în Feleacu | Cerere de finanțare completată Cerere de finanțare depusă | | | | |
| | | Lucrări de înființare rețea de canalizare în Feleacu | Licitație publică Lucrări efectuate în teren | | | | |
| | | Întocmire studiu fezabilitate și proiect înființare rețea de canalizare în Vâlcele | Documentație realizată Caiet de sarcini, SF realizat Proiect (cu avize și acorduri) realizat | 2009 | 250.000 | 6.250.000 | 6.250.000 |
| | | Depunere proiect de finanțare înființare rețea de canalizare în Vâlcele | Cerere de finanțare completată Cerere de finanțare depusă | | | | |
| | | Lucrări de înființare rețea de canalizare în | Licitație publică Lucrări efectuate în teren | | | | |

Plan Strategic de Dezvoltare Socio-Economică
Comuna Feleacu – Județul Cluj

| | | | | | | | |
|----|--|---|--|------|--|-----------|-----------|
| | | Vâlcele | | | | | |
| 3. | Înființarea rețelei de gaze naturale în Vâlcele, Sărădiș și Casele Micești | Întocmire studiu fezabilitate și proiect înființare rețea de gaze naturale în Vâlcele | Documentație realizată Caiet de sarcini, SF realizat Proiect (cu avize și acorduri) realizat | 2013 | | 2.700.000 | 2.700.000 |
| | | Depunere proiect de finanțare înființare rețea de gaze naturale în Vâlcele | Cerere de finanțare completată Cerere de finanțare depusă | | | | |
| | | Lucrări de înființare rețea de gaze naturale în Vâlcele | Licitație publică Lucrări efectuate în teren | | | | |
| | | Întocmire studiu fezabilitate și proiect înființare rețea de gaze naturale în Sărădiș | Documentație realizată Caiet de sarcini, SF realizat Proiect (cu avize și acorduri) realizat | 2013 | | 150.000 | 150.000 |
| | | Depunere proiect de finanțare înființare rețea de gaze naturale în Sărădiș | Cerere de finanțare completată Cerere de finanțare depusă | | | | |
| | | Lucrări de înființare | Licitație publică | | | | |

Plan Strategic de Dezvoltare Socio-Economică
Comuna Feleacu – Județul Cluj

| | | | | | | | |
|----|--------------------------------------|--|--|------|---------|-----------|-----------|
| | | rețea de gaze naturale în Sărădiș | Lucrări efectuate în teren | | | | |
| | | Întocmire studiu fezabilitate și proiect înființare rețea de gaze naturale în Casele Micești | Documentație realizată Caiet de sarcini, SF realizat Proiect (cu avize și acorduri) realizat | 2013 | | 150.000 | 150.000 |
| | | Depunere proiect de finanțare înființare rețea de gaze naturale în Casele Micești | Cerere de finanțare completată Cerere de finanțare depusă | | | | |
| | | Lucrări de înființare rețea de gaze naturale în Casele Micești | Licitație publică Lucrări efectuate în teren | | | | |
| 4. | Modernizare străzi în satele comunei | Întocmire studiu de fezabilitate | Documentație depusă Caiet de sarcini realizat SF elaborat | 2010 | 300.000 | 6.300.000 | 6.300.000 |
| | | Identificare surse de finanțare | Bănci contactate pentru împrumut | | | | |
| | | Depunere proiect de finanțare | Cerere de finanțare completată | | | | |

Plan Strategic de Dezvoltare Socio-Economică
Comuna Feleacu – Județul Cluj

| | | | | | | | |
|----|--|--|--|------|---------|-----------|-----------|
| | | | Dosar de finanțare depus | | | | |
| | | Elaborare proiect tehnic | Tronsoane identificate Măsuratori efectuate Proiect elaborat Avize și acorduri obținute | | | | |
| | | Realizare lucrare | Șanturi realizate Podete, rigole așezate Fundație realizată Asfaltare străzi | | | | |
| 5. | Reabilitare drumuri agricole în satele comunei | Efectuarea demersurilor pentru realizarea proiectului de reabilitare a drumurilor agricole | Adresa către consiliul județean care să evalueze starea proastă a drumului | 2013 | 150.000 | 3.150.000 | 3.150.000 |
| | | Obținerea finanțării | Finanțare din partea consiliului județean alocată | | | | |
| | | Lucrări de reabilitare | Lucrări de reabilitare efectuate în teren de către Regia de Drumuri Județene | | | | |
| 6. | Construire pod în Vâlcele | Întocmire studiu de fezabilitate construire | Documentație depusă Caiet de sarcini realizat | 2009 | 200.000 | 600.000 | 800.000 |

Plan Strategic de Dezvoltare Socio-Economică
Comuna Feleacu – Județul Cluj

| | | | | | | | |
|----|---|--|--|------|--|---------|---------|
| | | pod în Vâlcele | SF elaborat | | | | |
| | | Identificare surse de finanțare | Bănci contactate pentru împrumut Alocare sume de la bugetul local | | | | |
| | | Depunere proiect de finanțare | Cerere de finanțare completată Dosar de finanțare depus | | | | |
| | | Elaborare proiect tehnic | Măsurători efectuate Proiect elaborat Avize și acorduri obținute | | | | |
| | | Realizare lucrări de construire pod în Vâlcele | Construire pod în Vâlcele | | | | |
| 7. | Extindere rețea de iluminat public în Prundari și Valea Căpriorii | Întocmire studiu de fezabilitate și proiect tehnic pentru extindere rețea de iluminat public în Prundari (localitatea Feleacu) | Documentație realizată Caiet de sarcini, SF realizat Proiect (cu avize și acorduri) realizat | 2009 | | 500.000 | 500.000 |
| | | Obținerea finanțării | Depunere proiect pentru | | | | |

Plan Strategic de Dezvoltare Socio-Economică
Comuna Feleacu – Județul Cluj

| | | | | | | | |
|--|--|--|---|------|--|---------|---------|
| | | | finanțare | | | | |
| | | Lucrări efectuate pentru extinderea rețelei | Extinderea rețelei realizată | | | | |
| | | Întocmire studiu de fezabilitate și proiect tehnic pentru extindere rețea de iluminat public în Valea Căpriorii (localitatea Feleacu) | Documentație realizată Caiet de sarcini, SF realizat Proiect (cu avize și acorduri) realizat | 2009 | | 500.000 | 500.000 |
| | | Obținerea finanțării | Depunere proiect pentru finanțare | | | | |
| | | Lucrări efectuate pentru extinderea rețelei | Extinderea rețelei realizată | | | | |

2. Direcția strategică: Construirea și susținerea mecanismului de atragere de fonduri

| Nr. crt. | Obiective specifice | Denumirea activităților | Pași de întreprins pentru realizarea activității | Termene de implementare | Costuri (RON) | | |
|----------|--|--|---|-------------------------|---------------|--------------|--------|
| | | | | | Surse locale | Surse atrase | Total |
| 1. | Înființare birou accesare fonduri externe | Amenajare și dotare birou | Locație birou identificată Necesar de dotări realizat Conectare la internet realizată | 2009 | 2.000 | | 2.000 |
| | | Angajare specialist pentru programe și proiecte | Anunț concurs realizat Concurs organizat Personal angajat Personal instruit | | | | |
| | | Creare bază de date cu obiectivele comunei | Stabilirea priorităților | | | | |
| 2. | Obținerea fondurilor pentru finanțări proiecte | Analiza situației obiectivelor propuse și realizarea studiilor de fezabilitate | Baza de date cu obiective realizată Priorități stabilite | 2008 - 2013 | 10.000/an | | 60.000 |
| | | Identificare surse de finanțare | Informarea instituțiilor și persoanelor interesate realizată Inventarierea surselor de finanțare | | | | |

Plan Strategic de Dezvoltare Socio-Economică
Comuna Feleacu – Județul Cluj

| | | | | | | | |
|----|---------------------|---|--|-------------|-----------|--|---------|
| | | | realizată | | | | |
| | | Creare bază de date cu surse de finanțare | Baza de date electronică cu surse de finanțare realizată Baza de date actualizată permanent | | | | |
| 3. | Accesare de fonduri | Efectuarea lucrărilor | Obiective analizate (oportunități, lucrări necesare, termene) Licitație publică organizată | 2008 - 2013 | 35.000/an | | 210.000 |

3. Direcția strategică: Dezvoltarea mediului de afaceri

| Nr. Crt. | Obiective specifice | Activități de realizat | Pași de întreprins pentru realizarea activității | Termene de implementare | Costuri (RON) | | |
|----------|-------------------------------|--|--|-------------------------|---------------|------------|---------|
| | | | | | Surse Locale | Alte Surse | Total |
| 1. | Dezvoltarea sectorului I.M.M. | Înființarea unui incubator de afaceri Crearea de facilități pentru I.M.M.-uri Instruirea celor interesați Mediatizarea programelor privind facilitarea creării de locuri de muncă | Identificare spațiu Identificare fonduri pentru amenajarea și dotarea spațiului Pregătirea și instruirea personalului Implicarea APL Mediatizarea acțiunii Organizarea de cursuri de instruire Distribuirea de materiale informative | 2008 - 2013 | 200.000 | | 210.000 |

Plan Strategic de Dezvoltare Socio-Economică
Comuna Feleacu – Județul Cluj

| | | | | | | | |
|----|-----------------------------------|---|--|------|--------|--|--------|
| 2. | Încurajarea meșteșugurilor locale | Crearea de facilități oferite meșteșugarilor, pentru revigorarea activităților tradiționale Instruirea persoanelor interesate Identificare surse de finanțare | Implicarea APL Mediatizarea acțiunii Atragerea de investitori Distribuirea de materiale informative | 2009 | 20.000 | | 20.000 |
|----|-----------------------------------|---|--|------|--------|--|--------|

Plan Strategic de Dezvoltare Socio-Economică
Comuna Feleacu – Județul Cluj

| | | | | | | | |
|----|--|--|---|------|-------|-------|-------|
| 3. | Dezvoltarea turismului și agroturismului | <p>Identificarea gospodăriilor care pot practica agroturismul</p> <p>Organizarea de cursuri de manageri în turism</p> <p>Identificarea obiectivelor cu caracter turistic</p> <p>Identificare trasee sau zone de atracție turistică</p> <p>Înființarea de pensiuni agroturistice</p> <p>Promovare pârtie de schi.</p> | <p>Bază de date cu persoanele care sunt interesate</p> <p>Parteneriate cu ONG – uri sau firme specializate în turism</p> <p>Includerea în circuitul turistic a obiectivelor turistice identificate</p> <p>Stabilirea zonelor de atracție turistică</p> <p>Atragerea de turiști străini</p> <p>Realizarea unui centru de informare turistică</p> <p>Identificarea întreprinzătorilor interesați</p> <p>Acordarea de facilități din partea APL</p> <p>Realizarea proiectelor de finanțare</p> | 2009 | 2.000 | 3.000 | 5.000 |
|----|--|--|---|------|-------|-------|-------|

4. Direcția strategică: Construirea, modernizarea și dotarea clădirilor publice

| Nr. Crt. | Obiective specifice | Denumirea activităților | Pași întreprinși pentru realizarea activității | Termene de implementare | Costuri (RON) | | |
|----------|--|--|--|-------------------------|---------------|---------------|---------|
| | | | | | Surse proprii | Surse externe | Total |
| 1. | Reabilitare cămine culturale în toate satele comunei | Întocmire studiu de fezabilitate și proiect tehnic pentru reabilitare cămin cultural în Feleacu | Documentație realizată Caiet de sarcini, SF realizat Proiect (cu avize și acorduri) realizat | 2009 | | 700.000 | 700.000 |
| | | Depunere proiecte de finanțare | Completare cerere de finanțare realizată Cereri de finanțare – depuse | | | | |
| | | Lucrări efectuate în vederea reabilitării obiectivului cămin cultural în satul Feleacu | Geamuri și uși înlocuite Acoperiș refăcut Grupuri sanitare renovate Încăperi zugrăvite | | | | |
| | | Întocmire studiu de fezabilitate și proiect tehnic pentru reabilitare cămin cultural în Gheorgheni | Documentație realizată Caiet de sarcini, SF realizat Proiect (cu avize și acorduri) realizat | 2009 | | 600.000 | 600.000 |
| | | Depunere proiecte de finanțare | Completare cerere de finanțare | | | | |

Plan Strategic de Dezvoltare Socio-Economică
Comuna Feleacu – Județul Cluj

| | | | | | | | |
|----|----------------------------------|---|--|------|---------|---------|-----------|
| | | | realizată Cereri de finanțare – depuse | | | | |
| | | Lucrări efectuate în vederea reabilitării obiectivului cămin cultural în satul Gheorgheni | Geamuri și uși înlocuite Acoperiș refăcut Grupuri sanitare renovate Încăperi zugrăvite | | | | |
| | | Întocmire studiu de fezabilitate și proiect tehnic pentru reabilitare cămin cultural în Vâlcele | Documentație realizată Caiet de sarcini, SF realizat Proiect (cu avize și acorduri) realizat | 2009 | | 600.000 | 600.000 |
| | | Depunere proiect de finanțare | Completare cerere de finanțare realizată Cereri de finanțare – depuse | | | | |
| | | Lucrări efectuate în vederea reabilitării obiectivului cămin cultural în satul Vâlcele | Geamuri și uși înlocuite Acoperiș refăcut Grupuri sanitare renovate Încăperi zugrăvite | | | | |
| 2. | Extindere sediu Primărie Feleacu | Întocmire studiu de fezabilitate și proiect tehnic pentru extindere sediu Primărie Feleacu | Documentație realizată Caiet de sarcini, SF realizat Proiect (cu avize și acorduri) realizat | 2010 | 200.000 | | 1.000.000 |

Plan Strategic de Dezvoltare Socio-Economică
Comuna Feleacu – Județul Cluj

| | | | | | | | |
|----|--|--|---|------|---------|-----------|-----------|
| | | Depunere proiecte de finanțare | Completare cerere de finanțare realizată Cereri de finanțare – depuse | | | | |
| | | Lucrări efectuate în vederea extinderii sediu Primărie Feleacu | Licitație publică Lucrări de extindere, reabilitare și dotare cămin efectuate | | | | |
| 3. | Reabilitare sediu Primărie Vâlcele | Întocmire studiu de fezabilitate și proiect tehnic pentru reabilitare sediu Primărie Vâlcele | Documentație realizată Caiet de sarcini, SF realizat Proiect (cu avize și acorduri) realizat | 2009 | 200.000 | | 600.000 |
| | | Depunere proiecte de finanțare | Completare cerere de finanțare realizată Cereri de finanțare – depuse | | | | |
| | | Lucrări efectuate în vederea reabilitării sediu Primărie Vâlcele | Licitație publică Lucrări de extindere, reabilitare și dotare cămin efectuate | | | | |
| 4. | Construire locuințe sociale în Vâlcele | Identificare locație și fonduri necesare ce pot fi atrase | Analizarea terenurilor propuse și alegerea soluției optime Alegerea soluției optime de finanțare Întocmirea documentațiilor | 2013 | | 3.000.000 | 3.000.000 |

Plan Strategic de Dezvoltare Socio-Economică
Comuna Feleacu – Județul Cluj

| | | | | | | | |
|----|------------------------------------|---|--|------|--|-----------|-----------|
| | | | necesare finațării | | | | |
| | | Realizare lucrări de construcție | Licitație publică Lucrări efectuate în teren | | | | |
| 5. | Înființare spital în Sărădiș | Identificare locație și fonduri necesare ce pot fi atrase pentru înființare spital în Sărădiș | Analizarea terenurilor propuse și alegerea soluției optime Alegerea soluției optime de finanțare Întocmirea documentațiilor necesare finațării | 2013 | | 3.000.000 | 3.000.000 |
| | | Realizare lucrări de construcție și dotare a clădirii | Licitație publică Lucrări efectuate în teren | | | | |
| 6. | Reabilitare dispensar - în Feleacu | Întocmire studiu de fezabilitate și proiect tehnic pentru reabilitare dispensar în Feleacu | Documentație realizată Caiet de sarcini, SF realizat Proiect (cu avize și acorduri) realizat | 2012 | | 400.000 | 400.000 |
| | | Identificare surse de finațare și alocări suplimentare de la bugetul local | Demersuri pentru obținere fonduri de la Ministerul Sănătății Alocări prin HCL de la bugetul local | | | | |

Plan Strategic de Dezvoltare Socio-Economică
Comuna Feleacu – Județul Cluj

| | | | | | | | |
|----|---|---|---|------|---------|-----------|-----------|
| | | Lucrări efectuate în vederea reabilitării dispensar în Feleacu | Licitație publică Lucrări de construcții efectuate | | | | |
| 7. | Construire hotel în Feleacu | Identificare locație și fonduri necesare ce pot fi atrase pentru construire hotel în Feleacu | Analizarea terenurilor propuse și alegerea soluției optime Alegerea soluției optime de finanțare Întocmirea documentațiilor necesare finanțării | 2013 | | 5.000.000 | 5.000.000 |
| | | Realizare lucrări de construcție și dotare a clădirii | Licitație publică Lucrări efectuate în teren | | | | |
| 8. | Înființare și dotare grădiniță cu program prelungit - Feleacu | Identificare locație și fonduri necesare ce pot fi atrase pentru înființare și dotare grădiniță cu program prelungit în Feleacu | Analizarea terenurilor propuse și alegerea soluției optime Alegerea soluției optime de finanțare Întocmirea documentațiilor necesare finanțării | 2013 | 200.000 | 1.000.000 | 1.200.000 |
| | | Realizare lucrări de construcție și dotare a clădirii | Licitație publică Lucrări efectuate în teren | | | | |
| 9. | Înființare capele mortuară în satele comunei | Întocmire studiu de fezabilitate și proiect tehnic pentru înființare capelă mortuară în | Documentație realizată Caiet de sarcini, SF realizat Proiect (cu avize și acorduri) | 2010 | 200.000 | 200.000 | 400.000 |

Plan Strategic de Dezvoltare Socio-Economică
Comuna Feleacu – Județul Cluj

| | | | | | | |
|--|--|--|------|---------|---------|---------|
| | Feleacu | realizat | | | | |
| | Depunere proiect de finanțare prin programe guvernamentale | Completare cerere de finanțare realizată Cereri de finanțare – depuse | | | | |
| | Realizare lucrări de construcție a capelei | Licitație publică Lucrări de construcții efectuate | | | | |
| | Întocmire studiu de fezabilitate și proiect tehnic pentru înființare capelă mortuară în Gheorgheni | Documentație realizată Caiet de sarcini, SF realizat Proiect (cu avize și acorduri) realizat | 2010 | 200.000 | 200.000 | 400.000 |
| | Depunere proiect de finanțare prin programe guvernamentale | Completare cerere de finanțare realizată Cereri de finanțare – depuse | | | | |
| | Realizare lucrări de construcție a capelei | Licitație publică Lucrări de construcții efectuate | | | | |
| | Întocmire studiu de fezabilitate și proiect tehnic pentru înființare capelă mortuară în Vâlcele | Documentație realizată Caiet de sarcini, SF realizat Proiect (cu avize și acorduri) realizat | 2010 | 200.000 | 200.000 | 400.000 |
| | Depunere proiect de finanțare prin programe guvernamentale | Completare cerere de finanțare realizată | | | | |

Plan Strategic de Dezvoltare Socio-Economică
Comuna Feleacu – Județul Cluj

| | | | | | | | |
|-----|---|--|--|------|--------|---------|---------|
| | | | Cereri de finanțare – depuse | | | | |
| | | Realizare lucrări de construcție a capelei | Licitație publică Lucrări de construcții efectuate | | | | |
| 10. | Reabilitare cimitire în satele comunei | Întocmire studiu de fezabilitate și proiect tehnic pentru reabilitare cimitire în toate satele comunei | Documentație realizată Caiet de sarcini, SF realizat Proiect (cu avize și acorduri) realizat | 2013 | 75.000 | | 75.000 |
| | | Identificare surse de finanțare și alocări suplimentare de la bugetul local | Demersuri pentru obținere fonduri la episcopie Alocări prin HCL de la bugetul local Donații și colecte publice | | | | |
| | | Lucrări efectuate în vederea reabilitării cimitirelor în toate satele comunei | Licitație publică Lucrări de construcții efectuate | | | | |
| 11. | Modernizare școală în satele Feleacu și Vâlcele | Întocmire proiect tehnic pentru modernizare școală Feleacu | Documentație realizată Caiet de sarcini, Proiect (cu avize și acorduri) realizat | 2011 | | 500.000 | 500.000 |
| | | Realizare lucrări de reabilitare clădire | Realizare plan modernizare Efectuarea lucrărilor | | | | |
| | | Dotarea școlii cu mobilier și | Logistică și mobilier | | | | |

Plan Strategic de Dezvoltare Socio-Economică
Comuna Feleacu – Județul Cluj

| | | | | | | | |
|-----|--|--|--|-------------|-----------|---------|---------|
| | | aparatură audio și video modernă | achiziționat Aparatură audio și video necesară studiului achiziționată | | | | |
| | | Întocmire proiect tehnic pentru modernizare școală Vâlcele | Documentație realizată Caiet de sarcini, Proiect (cu avize și acorduri) realizat | 2011 | | 500.000 | 500.000 |
| | | Realizare lucrări de reabilitare clădire | Realizare plan modernizare Efectuarea lucrărilor | | | | |
| | | Dotarea școlii cu mobilier și aparatură audio și video modernă | Logistică și mobilier achiziționat Aparatură audio și video necesară studiului achiziționată | | | | |
| 12. | Reabilitare biserici în toate satele comunei | Întocmire studiu de fezabilitate și proiect tehnic pentru reabilitare biserici | Documentație realizată Caiet de sarcini, SF realizat Proiect (cu avize și acorduri) realizat | 2009 - 2013 | 25.000/an | | 75.000 |
| | | Identificare surse de finanțare și alocări suplimentare de la bugetul local | Alocări prin HCL de la bugetul local | | | | |
| | | Lucrări efectuate | Licitație publică Lucrări de reabilitare efectuate | | | | |

Plan Strategic de Dezvoltare Socio-Economică
Comuna Feleacu – Județul Cluj

| | | | | | | | |
|-----|---|---|--|------|---------|---------|---------|
| 13. | Reabilitare și extindere teren de sport în Gheorgheni | Întocmire studiu de fezabilitate și proiect tehnic pentru reabilitare și extindere teren de sport în Gheorgheni | Documentație realizată Caiet de sarcini, SF realizat Proiect (cu avize și acorduri) realizat | 2009 | | 100.000 | 100.000 |
| | | Depunere proiecte de finanțare prin Ministerul Învățământului | Completare cerere de finanțare realizată Cereri de finanțare – depuse | | | | |
| | | Lucrări efectuate în vederea reabilitării și extinderii obiectivului teren de sport în Gheorgheni | Licitație publică Lucrări efectuate la obiectivul teren de sport în Gheorgheni | | | | |
| 14. | Extindere și dotare sală de sport în Vâlcele | Întocmire studiu de fezabilitate și proiect tehnic pentru extindere și dotare sală de sport în Vâlcele | Documentație realizată Caiet de sarcini, SF realizat Proiect (cu avize și acorduri) realizat | 2010 | 100.000 | 200.000 | 300.000 |
| | | Depunere proiect de finanțare prin programe guvernamentale | Completare cerere de finanțare realizată; Cereri de finanțare – depuse | | | | |
| | | Realizare lucrări de construcție teren de sport în Vâlcele | Licitație publică Lucrări efectuate în teren | | | | |

Plan Strategic de Dezvoltare Socio-Economică
Comuna Feleacu – Județul Cluj

| | | | | | | | |
|-----|---|---|--|------|---------|-----------|-----------|
| 15. | Înființare și doatare bază sportivă în Feleacu | Întocmire studiu de fezabilitate și proiect tehnic pentru înființare bază sportivă în Feleacu | Documentație realizată Caiet de sarcini, SF realizat Proiect (cu avize și acorduri) realizat | 2012 | 300.000 | 1.500.000 | 1.800.000 |
| | | Depunere proiect de finanțare prin programe guvernamentale | Completare cerere de finanțare realizată; Cereri de finanțare – depuse | | | | |
| | | Realizare lucrări de construcție bază sportivă în Feleacu | Licitație publică Lucrări efectuate în teren | | | | |
| 16. | Construire stadion în Feleacu | Întocmire studiu de fezabilitate și proiect tehnic pentru construire stadion Feleacu | Documentație realizată Caiet de sarcini, SF realizat Proiect (cu avize și acorduri) realizat | 2012 | | | 5.00.000 |
| | | Identificare surse de finanțare și alocări suplimentare de la bugetul local | Alocări prin HCL de la bugetul local | | | | |
| | | Lucrări efectuate | Licitație publică Lucrări de reabilitare efectuate | | | | |
| 17. | Înființare locuri de joacă pentru copii în satele | Întocmire studiu de fezabilitate și proiect tehnic pentru înființare loc de joacă în satele | Documentație realizată | 2010 | | 500.000 | 500.000 |

Plan Strategic de Dezvoltare Socio-Economică
Comuna Feleacu – Județul Cluj

| | | | | | | | |
|-----|-----------------------------------|--|---|------|--|---------|---------|
| | comunei | comunei | | | | | |
| | | Depunere proiecte de finanțare | Completare cerere de finanțare realizată Cereri de finanțare – depuse | | | | |
| | | Lucrări efectuate în vederea înființării unui loc de joacă în satele comunei | Dotare joc de joacă cu leagăne, topogane, groapă de nisip, etc. | | | | |
| 18. | Înființare parc în satele comunei | Întocmire studiu de fezabilitate și proiect tehnic pentru înființare parc în Feleacu | Documentație realizată Caiet de sarcini, SF realizat Proiect (cu avize și acorduri) realizat | 2011 | | 200.000 | 200.000 |
| | | Depunere proiecte de finanțare | Completare cerere de finanțare realizată Cereri de finanțare – depuse | | | | |
| | | Lucrări efectuate în vederea înființării parc în Feleacu | Dotare cu bănci, leagăne, topogan Pavare alei Plantare copaci, flori Împrejmuire cu gard viu | | | | |
| | | Întocmire studiu de fezabilitate și proiect tehnic pentru | Documentație realizată Caiet de sarcini, SF realizat | 2011 | | 150.000 | 150.000 |

Plan Strategic de Dezvoltare Socio-Economică
Comuna Feleacu – Județul Cluj

| | | | | | | |
|--|--|---|------|--|---------|---------|
| | înființare parc în Gheorgheni | Proiect (cu avize și acorduri) realizat | | | | |
| | Depunere proiecte de finanțare | Completare cerere de finanțare realizată Cereri de finanțare – depuse | | | | |
| | Lucrări efectuate în vederea înființării parc în Gheorgheni | Dotare cu bănci, leagăne, topogan Pavare alei Plantare copaci, flori Împrejmuire cu gard viu | | | | |
| | Întocmire studiu de fezabilitate și proiect tehnic pentru înființare parc în Vâlcele | Documentație realizată Caiet de sarcini, SF realizat Proiect (cu avize și acorduri) realizat | 2011 | | 150.000 | 150.000 |
| | Depunere proiecte de finanțare | Completare cerere de finanțare realizată Cereri de finanțare – depuse | | | | |
| | Lucrări efectuate în vederea înființării parc în Vâlcele | Dotare cu bănci, leagăne, topogan Pavare alei Plantare copaci, flori Împrejmuire cu gard viu | | | | |

5. Direcția strategică: Stabilirea și reabilitarea obiectivelor sociale la nivelul comunității

| Nr. Crt. | Obiective specifice | Denumirea activităților | Pași întreprinși pentru realizarea activității | Termene de implementare | Costuri (RON) | | |
|----------|---|---|--|-------------------------|---------------|--------------|---------|
| | | | | | Surse locale | Surse atrase | Total |
| 1. | Identificarea problemelor sociale | Bază de date realizată cu toate cazurile sociale pe categorii de populație și vârstă | Anchete sociale realizate Cazuri sociale identificate pe categorii Bază tehnică realizată | 2009 | 20.000 | | 20.000 |
| | | Posibilități de sprijin pentru categoriile defavorizate identificate | Grup de inițiere alcătuit pentru analizarea cazurilor Analizare posibilități de sprijin Cereri de finanțare pentru grupuri vulnerabile | 2009 | 20.000 | 30.000 | 50.000 |
| 2. | Crearea unui centru de consiliere familială | Identificarea spațiu realizare centru de consiliere familială | Locație identificată Proiect realizat Cerere finanțare – depusă Centru – realizat | 2012 | 30.000 | 70.000 | 100.000 |
| 3. | Alfabetizare rromi | Realizare bază de date persoane provenite din randul rromilor analfabeți Înființarea unei clase pentru rromii analfabeți | Bază de date realizată Locație identificată Proiect realizat Cerere finanțare – depusă Clasă alfabetizare – realizată | 2009 | 10.000 | 70.000 | 80.000 |

6. Direcția strategică: Cultivarea spiritului civic și implicarea cetățenilor

| Nr. Crt. | Obiective specifice | Denumirea activităților | Pași întreprinși pentru realizarea activității | Termene de implementare | Costuri (RON) | | |
|----------|---|--|--|-------------------------|---------------|--------------|--------|
| | | | | | Surse locale | Surse atrase | Total |
| 1. | Informare și comunicare permanentă cu cetățenii | Realizare calendar cu întâlniri cetățenești periodice | Grupuri de interese identificate Grupuri vulnerabile identificate Calendar întâlniri realizat pe comunități | 2008 | 1000/an | | 6.000 |
| | | Organizare de adunări pentru informarea cetățenilor | Întâlniri pentru diseminarea acțiunilor APL organizate (lunar) Sondaje de opinie, chestionare aplicate (1 dată pe an) | 2008 - 2011 | 1000/an | | 6.000 |
| | | Mediatizare exemple de bună practică din alte comunități | Întâlniri intercomunitare realizate (1 pe an) Expuneri exemple de bună practică din alte comunități – rezultate | 2008 - 2011 | 500/an | | 3.000 |
| | | Realizare și amplasare de panouri informative | Locuri de amplasare stabilite Tipuri de informații stabilite Panouri amplasate (nr. 6) | 2009 | 7.000 | 10.000 | 17.000 |

Plan Strategic de Dezvoltare Socio-Economică
Comuna Feleacu – Județul Cluj

| | | | | | | | |
|----|---|--|--|-------------|--------|---------|---------|
| | | Informare cu scopul creșterii spiritului asociativ | Întâlniri publice pentru încurajarea spiritului asociativ Mediatizare rezultate în urma asocierilor | Permanent | | | |
| | | Identificarea potențialului pentru voluntariat | Consultare permanentă | Permanent | | | |
| 2. | Conștientizarea cetățenilor în gestionarea deșeurilor | Campanie de informare în domeniul protecției mediului | ONG- voluntar atras pentru realizare campanie informativă Reguli și măsuri stabilite pe plan local, urmărirea respectării lor Panouri publicitare care sa îndemne la respectarea protecției mediului | 2009 - 2010 | 20.000 | 130.000 | 150.000 |
| | | Întâlniri cetățenești pentru identificarea necesităților (containere, amplasare) | Comunități cu probleme de depozitare a deșeurilor identificate Dezbateri cu cetățenii programate și realizate | 2008 - 2013 | 500/an | | 3.000 |

Plan Strategic de Dezvoltare Socio-Economică
Comuna Feleacu – Județul Cluj

| | | | | | | | |
|----|---|---|---|-------------|--------|--|--------|
| | | Întâlniri pe comunități cu cetățenii și realizare plan de acțiune spre soluționarea problemelor | Întâlniri cetățenești realizate pentru identificarea necesităților | 2008 - 2009 | 500/an | | 3.000 |
| 3. | Amplasarea unui panou electronic de informare la Primărie | Montarea panoului în curtea Primăriei | Montarea panoului și dotarea sa cu un ghid de utilizare astfel încât să fie accesibil tuturor | 2010 | 12.000 | | 12.000 |

7. Direcția strategică: Mediatizarea și promovarea comunei Feleacu

| Nr. Crt. | Obiective specifice | Denumirea activităților | Pași întreprinși pentru realizarea activității | Termene de implementare | Costuri (RON) | | |
|----------|--|--|--|-------------------------|---------------|--------------|--------|
| | | | | | Surse locale | Surse atrase | Total |
| 1. | Mediatizarea comunei prin mijloace moderne | Realizare pagină web a comunei Feleacu | Primărie conectată la internet Pagina WEB realizată | 2009 | 1.000 | | 1.000 |
| | | Promovare în mass-media a comunei Feleacu | Interviuri publicitare în presa locală și națională | Anual 2008 - 2013 | 1.000/an | | 6.000 |
| 2. | Mediatizarea potențialului turistic | Realizare pliante de promovare a potențialului turistic al comunei | Format pliante alcătuit Contactare serviciu tipografic Pliante realizate Pliante distribuite | 2008 - 2013 | 5.500 | | 5.500 |
| | | Prezentare pe pagina web a punctelor de atracție turistică | Profil turistic publicat în pagina web | 2008-2013 | 2000 | | 10.000 |
| | | Capacitarea unui post TV pentru realizarea de reportaje locale | Identificare posturi TV Invitații adresate posturi TV Negociere condiții realizare reportaj Reportaj realizat | 2008 - 2013 | 10.000 | | 10.000 |

8. Direcția strategică: Protecția mediului

| Nr. Crt. | Obiective specifice | Denumirea activităților | Pași de întreprins pentru realizarea activității | Termene de implementare | Costuri (RON) | | |
|----------|---|---|---|-------------------------|---------------|--------------|---------|
| | | | | | Surse locale | Surse atrase | Total |
| 1. | Păstrarea curățeniei și a spațiilor verzi | Achiziționare de coșuri stradale și tomberoane | Numărul de coșuri și tomberoane necesar identificat Echipament de protecție pentru acțiuni de ecologizare achiziționat (mănuși, saci menajeri, unelte) Coșuri și tomberoane montate | 2009 | 100.000 | 300.000 | 400.000 |
| | | Colectarea și sortarea deșeurilor | Firme de salubritate contactate Strategie stabilită Deșeuri sortate | | | | |
| | | Măsuri de intervenție pentru educarea populației privind protecția mediului | Întruniri cetățenești realizate Afișe, pliante, fluturași întocmiți | | | | |

Plan Strategic de Dezvoltare Socio-Economică
Comuna Feleacu – Județul Cluj

| | | | | | | | |
|--|--|---|---|--|--|--|--|
| | | Reamenajarea și crearea unor spații verzi în comună | Locuri unde se pot amenaja spații verzi identificate Material floricol săditor produs Pomi ornamentali și flori achiziționate Pomi și flori plantate Acțiuni de ecologizare și întreținere de spații vezi prin organizarea de concursuri în școli realizate | | | | |
|--|--|---|---|--|--|--|--|

Plan Strategic de Dezvoltare Socio-Economică
Comuna Feleacu – Județul Cluj

| | | | | | | | |
|----|---|---------------------------------|--|-------------|----------|---------|---------|
| 2. | Conștințizarea populației despre importanța protecției mediului în care trăiesc | Educație ecologică | Instruiri și dezbateri realizate Oameni direct implicați Sesiuni de promovare a educației ecologice cu invitați de la Clubul Ecologic Transilvania, Protecția Mediului, realizate Concursuri de ecologizare realizate în școli Acțiuni popularizate prin: pliante, afișe, albume foto, videoconferințe Persoane dornice să se implice în acțiuni de protecție a mediului atrase | 2008 - 2013 | 2.500/an | | 15.000 |
| 3. | Realizare lucrări de împăduriri în toate satele | Elaborare proiect de împădurire | Aprobări de la Consiliul Local obținute Firme specializate contactate | 2013 | 100.000 | 300.000 | 400.000 |
| | | Identificare sursă de finanțare | Primăria comunei contactată Demersuri pe lângă Ocolul Silvic Sponsorizări atrase | | | | |

3.3.5.5 Seminarul implementării 2008 – 2009

1. Direcția strategică: Modernizarea, reabilitarea și dezvoltarea infrastructurilor

| Nr. Crt. | Obiective specifice | Denumirea activităților | Pași de întreprins pentru realizarea activității | Termene de implementare | Costuri (RON) | | |
|----------|--|---|--|-------------------------|---------------|---------------|-----------|
| | | | | | Surse Proprii | Surse Externe | Total |
| 1. | Înființare rețea de apă în satele Feleacu și Vâlcele | Întocmire studiu fezabilitate și proiect înființare rețea de apă în Feleacu | Documentație realizată Caiet de sarcini, SF realizat Proiect (cu avize și acorduri) realizat | 2009 | 500.000 | 6.500.000 | 6.500.000 |
| | | Depunere proiect de finanțare înființare rețea de apă în Feleacu | Cerere de finanțare completată Cerere de finanțare depusă | | | | |
| | | Lucrări de înființare rețea de apă în Feleacu | Licitație publică Lucrări efectuate în teren | | | | |
| | | Întocmire studiu fezabilitate și proiect înființare rețea de apă în Vâlcele | Documentație realizată Caiet de sarcini, SF realizat Proiect (cu avize și acorduri) realizat | 2009 | 200.000 | 4.200.000 | 4.200.000 |
| | | Depunere proiect de finanțare înființare rețea de apă în Vâlcele | Cerere de finanțare completată Cerere de finanțare depusă | | | | |

Plan Strategic de Dezvoltare Socio-Economică
Comuna Feleacu – Județul Cluj

| | | | | | | | |
|----|--|--|--|------|---------|-----------|-----------|
| | | Lucrări de înființare rețea de apă în Vâlcele | Licitație publică Lucrări efectuate în teren | | | | |
| 2. | Înființarea rețelei de canalizare în satele Feleacu și Vâlcele | Întocmire studiu fezabilitate și proiect înființare rețea de canalizare în Feleacu | Documentație realizată Caiet de sarcini, SF realizat Proiect (cu avize și acorduri) realizat | 2009 | 500.000 | 8.500.000 | 8.500.000 |
| | | Depunere proiect de finanțare înființare rețea de canalizare în Feleacu | Cerere de finanțare completată Cerere de finanțare depusă | | | | |
| | | Lucrări de înființare rețea de canalizare în Feleacu | Licitație publică Lucrări efectuate în teren | | | | |
| | | Întocmire studiu fezabilitate și proiect înființare rețea de canalizare în Vâlcele | Documentație realizată Caiet de sarcini, SF realizat Proiect (cu avize și acorduri) realizat | 2009 | 250.000 | 6.250.000 | 6.000.000 |
| | | Depunere proiect de finanțare înființare rețea de canalizare în Vâlcele | Cerere de finanțare completată Cerere de finanțare depusă | | | | |
| | | Lucrări de înființare rețea de canalizare în | Licitație publică Lucrări efectuate în teren | | | | |

Plan Strategic de Dezvoltare Socio-Economică
Comuna Feleacu – Județul Cluj

| | | | | | | | |
|----|---|--|--|------|---------|---------|---------|
| | | Vâlcele | | | | | |
| 3. | Construire pod în Vâlcele | Întocmire studiu de fezabilitate construire pod în Vâlcele | Documentație depusă Caiet de sarcini realizat SF elaborat | 2009 | 200.000 | 600.000 | 800.000 |
| | | Identificare surse de finanțare | Bănci contactate pentru împrumut Alocare sume de la bugetul local | | | | |
| | | Depunere proiect de finanțare | Cerere de finanțare completată Dosar de finanțare depus | | | | |
| | | Elaborare proiect tehnic | Măsurători efectuate Proiect elaborat Avize și acorduri obținute | | | | |
| | | Realizare lucrări de construire pod în Vâlcele | Construire pod în Vâlcele | | | | |
| 4. | Extindere rețea de iluminat public în Prundari și Valea Căpriorii | Întocmire studiu de fezabilitate și proiect tehnic pentru extindere rețea de iluminat public | Documentație realizată Caiet de sarcini, SF realizat Proiect (cu avize și acorduri) realizat | 2009 | | 500.000 | 500.000 |

Plan Strategic de Dezvoltare Socio-Economică
Comuna Feleacu – Județul Cluj

| | | | | | | |
|--|--|---|--|------|--|--------------------|
| | | în Prundari (localitatea Feleacu) | | | | |
| | | Obținerea finanțării | Depunere proiect pentru finanțare | | | |
| | | Lucrări efectuate pentru extinderea rețelei | Extinderea rețelei realizată | | | |
| | | Întocmire studiu de fezabilitate și proiect tehnic pentru extindere rețea de iluminat public în Valea Căpriorii (localitatea Feleacu) | Documentație realizată Caiet de sarcini, SF realizat Proiect (cu avize și acorduri) realizat | 2009 | | 500.000 500.000 |
| | | Obținerea finanțării | Depunere proiect pentru finanțare | | | |
| | | Lucrări efectuate pentru extinderea rețelei | Extinderea rețelei realizată | | | |

2. Direcția strategică: Construirea și susținerea mecanismului de atragere de fonduri

| Nr. crt. | Obiective specifice | Denumirea activităților | Pași de întreprins pentru realizarea activității | Termene de implementare | Costuri (RON) | | |
|----------|---|---|---|-------------------------|---------------|--------------|-------|
| | | | | | Surse locale | Surse atrase | Total |
| 1. | Înființare birou accesare fonduri externe | Amenajare și dotare birou | Locație birou identificată Necesar de dotări realizat Conectare la internet realizată | 2009 | 2.000 | | 2.000 |
| | | Angajare specialist pentru programe și proiecte | Anunț concurs realizat Concurs organizat Personal angajat Personal instruit | | | | |
| | | Creare bază de date cu obiectivele comunei | Stabilirea priorităților | | | | |

3. Direcția strategică: Dezvoltarea mediului de afaceri

| Nr. Crt. | Obiective specifice | Activități de realizat | Pași de întreprins pentru realizarea activității | Termene de implementare | Costuri (RON) | | |
|-------------|-----------------------------------|---|--|-------------------------|-----------------|---------------|--------|
| | | | | | Surse Locale | Alte Surse | Total |
| 1. | Încurajarea meșteșugurilor locale | Crearea de facilități oferite meșteșugarilor, pentru revigorarea activităților tradiționale Instruirea persoanelor interesate Identificare surse de finanțare | Implicarea APL Mediatizarea acțiunii Atragerea de investitori Distribuirea de materiale informative | 2009 | 20.000 | | 20.000 |

Plan Strategic de Dezvoltare Socio-Economică
Comuna Feleacu – Județul Cluj

| | | | | | | | |
|----|--|--|---|------|-------|-------|-------|
| 2. | Dezvoltarea turismului și agroturismului | <p>Identificarea gospodăriilor care pot practica agroturismul</p> <p>Organizarea de cursuri de manageri în turism</p> <p>Identificarea obiectivelor cu caracter turistic</p> <p>Identificare trasee sau zone de atracție turistică</p> <p>Înființarea de pensiuni agroturistice</p> <p>Promovare pârtie de schi.</p> | <p>Bază de date cu persoanele care sunt interesate</p> <p>Parteneriate cu ONG – uri sau firme specializate în turism</p> <p>Includerea în circuitul turistic a obiectivelor turistice identificate</p> <p>Stabilirea zonelor de atracție turistică</p> <p>Atragerea de turiști străini</p> <p>Realizarea unui centru de informare turistică</p> <p>Identificarea întreprinzătorilor interesați</p> <p>Acordarea de facilități din partea APL</p> <p>Realizarea proiectelor de finanțare</p> | 2009 | 2.000 | 3.000 | 5.000 |
|----|--|--|---|------|-------|-------|-------|

4. Direcția strategică: Construirea, modernizarea și dotarea clădirilor publice

| Nr. Crt. | Obiective specifice | Denumirea activităților | Pași întreprinși pentru realizarea activității | Termene de implementare | Costuri (RON) | | |
|----------|--|--|--|-------------------------|---------------|---------------|---------|
| | | | | | Surse proprii | Surse externe | Total |
| 1. | Reabilitare cămine culturale în toate satele comunei | Întocmire studiu de fezabilitate și proiect tehnic pentru reabilitare cămin cultural în Feleacu | Documentație realizată Caiet de sarcini, SF realizat Proiect (cu avize și acorduri) realizat | 2009 | | 700.000 | 700.000 |
| | | Depunere proiecte de finanțare | Completare cerere de finanțare realizată Cereri de finanțare – depuse | | | | |
| | | Lucrări efectuate în vederea reabilitării obiectivului cămin cultural în satul Feleacu | Geamuri și uși înlocuite Acoperiș refăcut Grupuri sanitare renovate Încăperi zugrăvite | | | | |
| | | Întocmire studiu de fezabilitate și proiect tehnic pentru reabilitare cămin cultural în Gheorgheni | Documentație realizată Caiet de sarcini, SF realizat Proiect (cu avize și acorduri) realizat | 2009 | | 600.000 | 600.000 |
| | | Depunere proiecte de finanțare | Completare cerere de finanțare | | | | |

Plan Strategic de Dezvoltare Socio-Economică
Comuna Feleacu – Județul Cluj

| | | | | | | | |
|----|------------------------------------|---|--|------|---------|---------|---------|
| | | | realizată Cereri de finanțare – depuse | | | | |
| | | Lucrări efectuate în vederea reabilitării obiectivului cămin cultural în satul Gheorgheni | Geamuri și uși înlocuite Acoperiș refăcut Grupuri sanitare renovate Încăperi zugrăvite | | | | |
| | | Întocmire studiu de fezabilitate și proiect tehnic pentru reabilitare cămin cultural în Vâlcele | Documentație realizată Caiet de sarcini, SF realizat Proiect (cu avize și acorduri) realizat | 2009 | | 600.000 | 600.000 |
| | | Depunere proiect de finanțare | Completare cerere de finanțare realizată Cereri de finanțare – depuse | | | | |
| | | Lucrări efectuate în vederea reabilitării obiectivului cămin cultural în satul Vâlcele | Geamuri și uși înlocuite Acoperiș refăcut Grupuri sanitare renovate Încăperi zugrăvite | | | | |
| 2. | Reabilitare sediu Primărie Vâlcele | Întocmire studiu de fezabilitate și proiect tehnic pentru reabilitare sediu Primărie Vâlcele | Documentație realizată Caiet de sarcini, SF realizat Proiect (cu avize și acorduri) realizat | 2009 | 200.000 | | 600.000 |

Plan Strategic de Dezvoltare Socio-Economică
Comuna Feleacu – Județul Cluj

| | | | | | | | |
|----|---|---|--|------|--|---------|---------|
| | | Depunere proiecte de finanțare | Completare cerere de finanțare realizată Cereri de finanțare – depuse | | | | |
| | | Lucrări efectuate în vederea reabilitării sediu Primărie Vâlcele | Licitație publică Lucrări de extindere, reabilitare și dotare cămin efectuate | | | | |
| | | Identificare surse de finanțare și alocări suplimentare de la bugetul local | Alocări prin HCL de la bugetul local | | | | |
| | | Lucrări efectuate | Licitație publică Lucrări de reabilitare efectuate | | | | |
| 3. | Reabilitare și extindere teren de sport în Gheorgheni | Întocmire studiu de fezabilitate și proiect tehnic pentru reabilitare și extindere teren de sport în Gheorgheni | Documentație realizată Caiet de sarcini, SF realizat Proiect (cu avize și acorduri) realizat | 2009 | | 100.000 | 100.000 |
| | | Depunere proiecte de finanțare prin Ministerul Învățământului | Completare cerere de finanțare realizată Cereri de finanțare – depuse | | | | |
| | | Lucrări efectuate în vederea reabilitării și extinderii obiectivului teren de sport în | Licitație publică Lucrări efectuate la obiectivul teren de sport în Gheorgheni | | | | |

Plan Strategic de Dezvoltare Socio-Economică
Comuna Feleacu – Județul Cluj

| | | | | | | | |
|--|--|---|---|--|--|--|--|
| | | Gheorgheni | | | | | |
| | | Identificare surse de finanțare și alocări suplimentare de la bugetul local | Alocări prin HCL de la bugetul local | | | | |
| | | Lucrări efectuate | Licitație publică Lucrări de reabilitare efectuate | | | | |

5. Direcția strategică: Stabilirea și reabilitarea obiectivelor sociale la nivelul comunității

| Nr. Crt. | Obiective specifice | Denumirea activităților | Pași întreprinși pentru realizarea activității | Termene de implementare | Costuri (RON) | | |
|----------|-----------------------------------|---|--|-------------------------|---------------|--------------|--------|
| | | | | | Surse locale | Surse atrase | Total |
| 1. | Identificarea problemelor sociale | Bază de date realizată cu toate cazurile sociale pe categorii de populație și vârstă | Anchete sociale realizate Cazuri sociale identificate pe categorii Bază tehnică realizată | 2009 | 20.000 | | 20.000 |
| | | Posibilități de sprijin pentru categoriile defavorizate identificate | Grup de inițiere alcătuit pentru analizarea cazurilor Analizare posibilități de sprijin Cereri de finanțare pentru grupuri vulnerabile | 2009 | 20.000 | 30.000 | 50.000 |
| 2. | Alfabetizare rromi | Realizare bază de date persoane provenite din randul rromilor analfabeți Înființarea unei clase pentru rromii analfabeți | Bază de date realizată Locație identificată Proiect realizat Cerere finanțare – depusă Clasă alfabetizare – realizată | 2009 | 10.000 | 70.000 | 80.000 |

6. Direcția strategică: Cultivarea spiritului civic și implicarea cetățenilor

| Nr. Crt. | Obiective specifice | Denumirea activităților | Pași întreprinși pentru realizarea activității | Termene de implementare | Costuri (RON) | | |
|----------|---|---|---|-------------------------|---------------|--------------|--------|
| | | | | | Surse locale | Surse atrase | Total |
| 1. | Informare și comunicare permanentă cu cetățenii | Realizare calendar cu întâlniri cetățenești periodice | Grupuri de interese identificate Grupuri vulnerabile identificate Calendar întâlniri realizat pe comunități | 2008 | 1000/an | | 6.000 |
| | | Realizare și amplasare de panouri informative | Locuri de amplasare stabilite Tipuri de informații stabilite Panouri amplasate (nr. 6) | 2009 | 7.000 | 10.000 | 17.000 |
| | | Informare cu scopul creșterii spiritului asociativ | Întâlniri publice pentru încurajarea spiritului asociativ Mediatizare rezultate în urma asocierilor | Permanent | | | |
| | | Identificarea potențialului pentru voluntariat | Consultare permanentă | Permanent | | | |

Plan Strategic de Dezvoltare Socio-Economică
Comuna Feleacu – Județul Cluj

| | | | | | | | |
|----|---|---|--|-------------|--|--|--|
| 2. | Conștientizarea cetățenilor în gestionarea deșeurilor | Întâlniri pe comunități cu cetățenii și realizare plan de acțiune spre soluționarea problemelor | Întâlniri cetățenești realizate pentru identificarea necesităților | 2008 - 2009 | | | |
|----|---|---|--|-------------|--|--|--|

7. Direcția strategică: Mediatizarea și promovarea comunei Feleacu

| Nr. Crt. | Obiective specifice | Denumirea activităților | Pași întreprinși pentru realizarea activității | Termene de implementare | Costuri (RON) | | |
|----------|--|---|--|-------------------------|---------------|--------------|-------|
| | | | | | Surse locale | Surse atrase | Total |
| 1. | Mediatizarea comunei prin mijloace moderne | Realizare pagină web a comunei Feleacu | Primărie conectată la internet Pagina WEB realizată | 2009 | 1.000 | | 1.000 |
| | | Promovare în mass-media a comunei Feleacu | Interviuri publicitare în presa locală și națională | Anual 2008 - 2013 | 1.000/an | | 6.000 |

8. Direcția strategică: Protecția mediului

| Nr. Crt. | Obiective specifice | Denumirea activităților | Pași de întreprins pentru realizarea activității | Termene de implementare | Costuri (RON) | | |
|----------|---|---|---|-------------------------|---------------|--------------|---------|
| | | | | | Surse locale | Surse atrase | Total |
| 1. | Păstrarea curățeniei și a spațiilor verzi | Achiziționare de coșuri stradale și tomberoane | Numărul de coșuri și tomberoane necesar identificat Echipament de protecție pentru acțiuni de ecologizare achiziționat (mănuși, saci menajeri, unelte) Coșuri și tomberoane montate | 2009 | 100.000 | 300.000 | 400.000 |
| | | Colectarea și sortarea deșeurilor | Firme de salubritate contactate Strategie stabilită Deșeuri sortate | | | | |
| | | Măsuri de intervenție pentru educarea populației privind protecția mediului | Întruniri cetățenești realizate Afișe, pliante, fluturași întocmiți | | | | |

Plan Strategic de Dezvoltare Socio-Economică
Comuna Feleacu – Județul Cluj

| | | | | | | | |
|--|--|---|---|--|--|--|--|
| | | Reamenajarea și crearea unor spații verzi în comună | Locuri unde se pot amenaja spații verzi identificate Material floricol săditor produs Pomi ornamentali și flori achiziționate Pomi și flori plantate Acțiuni de ecologizare și întreținere de spații vezi prin organizarea de concursuri în școli realizate | | | | |
|--|--|---|---|--|--|--|--|

3.3.5.6 Analiza factorilor de decizie

| Factorul de decizie | Care sunt așteptările factorului de decizie? | Ce facem pentru a îndeplinii așteptările factorului de decizie? | Ce se va întâmpla dacă așteptările acestuia nu sunt îndeplinite? | În ce mod ne influențează factorul de decizie? | Care sunt așteptările noastre față de factorul de decizie analizat? | Importanța lui pentru succesul proiectului 1 - puțin important 2 - important 3 - foarte important |
|----------------------------------|---|--|---|--|--|--|
| Administrația Publică Locală APL | Realizarea Planului Strategic de Dezvoltare Dezvoltarea durabilă a localității | Respectarea strategiei elaborate Oferirea de informații periodice despre stadiul acțiunii Implicare activă | Solicitarea corectării strategiei elaborate Intervenție/ participare la corectare strategiei Suspendarea sprijinului financiar până la soluționarea problemei | În mod esențial fără contribuția financiară a acesteia nu se pot îndeplini obiectivele | Transparență Susținere financiară Cooperare | 3 |
| Agenți Economici | Promovarea imaginii firmei | Informări despre proiecte, programe de | Nu va participa din punct de vedere | Contribuția financiară a | Cooperare | 3 |

Plan Strategic de Dezvoltare Socio-Economică
Comuna Feleacu – Județul Cluj

| | | | | | | |
|-------------------------------------|---|--|---|---|---|---|
| | Accesarea de fonduri, finanțări O mai bună colaborare cu autoritățile | finanțare Cooperare în realizarea proiectelor publicitate | financiar Nu se va implica Va pune în pericol realizarea unuia/mai multor proiecte | acestora influențează amploarea acțiunilor Neimplicarea acestui factor de decizie poate duce la pierderea mai multor proiecte | Să își folosească resursele în sprijinul realizării obiectivelor | |
| Organizații nonguvernamentale - ONG | Promovarea obiectivelor acestora Sprijin pentru activitățile desfășurate | Armonizare interese ONG – comunitate | Neimplicare în accesarea unor finanțări specifice Riscul nerealizării impactului dorit asupra unor grupuri țintă specifice | Indirect | O bună colaborare Suport tehnic și uman în realizarea obiectivelor specifice | 2 |
| Biserica | O bună conviețuire a oamenilor | Solicitarea sprijinului ori de câte ori e necesar | Nu ne va ajuta în dezvoltarea spiritului civic al cetățeanului | La nivelul mentalității grupului țintă | O bună implicare în viața | 3 |

Plan Strategic de Dezvoltare Socio-Economică
Comuna Feleacu – Județul Cluj

| | | | | | | |
|--------------------------|--|------------------------------------|------------------------------|---|--|---|
| | | Implicare activă | | | comunității | |
| Instituții de învățământ | Să promoveze și să educe tinerii în spiritul competiției și al implicării în viața societății civile | Comunicare și informare permanentă | Generația tânără neimplicată | În mod esențial Implicarea acestui factor conduce la reușită | Implicare activă în dezvoltarea imaginii comunei Conștientizarea și implicarea directă a tinerilor, beneficiari direcți ai dezvoltării durabile | 3 |

Plan Strategic de Dezvoltare Socio-Economică
Comuna Feleacu – Județul Cluj

| | | | | | | |
|-------------------------|--|--|--|---|--|---|
| Mass Media | Să se realizeze o campanie transparentă, amplă și realistă, pe termen lung cu rezultate cuantificabile | Ne îndeplinim strategia mediatizând fiecare acțiune pe care o desfășurăm Facem publice planurile strategice Dovedim transparență | Riscul unei imagini deformate a procesului de dezvoltare durabilă Neimplicare activă a grupurilor țintă, datorată lipsei comunicării. | În mod esențial deoarece el este cel care influențează în modul cel mai sigur și amplu grupul țintă | O colaborare fructuoasă | 3 |
| Consiliul Județean Cluj | Dezvoltarea durabilă a zonei | Implicare Informare Consultare permanentă Solicitarea sprijinului pentru proiecte locale Cerere permanentă în mediatizarea zonei | Întârzieri în realizarea unor proiecte Depășirea termenului propus în realizarea obiectivelor | Direct | Acordare de avize, aprobări Implicare financiară Lobby pe lângă celelalte instituții | 3 |
| Instituția | Dezvoltarea | Consultare și informare | Susținere insuficientă | Indirect | Susținerea și | 2 |

Plan Strategic de Dezvoltare Socio-Economică
Comuna Feleacu – Județul Cluj

| | | | | | | |
|---|---|---|---|----------|---|---|
| Prefectului Cluj | durabilă a zonei | permanentă | | | promovarea zonei | |
| Agenția Națională pentru Ocuparea Forței de Muncă | Ocuparea forței de muncă | Informare Consultare Accesare fonduri | Îngreunarea procesului de ocupare a forței de muncă disponibile | Indirect | Transparență; Furnizare de informații | 2 |
| Direcția de Muncă și Solidaritate Socială și a Familiei | Extinderea și susținerea permanentă a serviciilor sociale | Promovare proiecte de interes social | Neimplicare | Direct | Sprijin Cooperare | 2 |
| Direcția Județeană de Cultură | Organizarea manifestărilor și evenimentelor culturale | Respectarea planului strategic elaborat Implicare activă | Neimplicare | Indirect | Sprijin Colaborare | 2 |
| Apele Romane | Îndeplinirea standardelor de mediu | Colaborare Implicare | Va pune în pericol realizarea unor proiecte | Indirect | Colaborare Implicare în rezolvarea problemelor | 2 |

CAPITOLUL IV
IMPLEMENTARE

Necesități locale pentru care s-au identificat surse de finanțare

| Direcția Strategică | Obiectiv de realizat | Necesar fonduri (RON) | Potențiale surse de finanțare |
|--|--|----------------------------------|---|
| Modernizarea, reabilitarea și dezvoltarea infrastructurilor | Înființare rețea de apă în Feleacu | 6.500.000 | FEADR – Măsura 322 – proiect integrat (A.D.I. Feleacu-Aiton-Tureni) |
| | Înființarea rețea de apă în Vâlcele | 4.200.000 | FEADR – Măsura 322 – proiect integrat (A.D.I. Feleacu-Aiton-Tureni) |
| | Înființarea rețelei de canalizare în Feleacu | 8.500.000 | FEADR – Măsura 322 – proiect integrat (A.D.I. Feleacu-Aiton-Tureni) |
| | Înființarea rețelei de canalizare Vâlcele | 6.250.000 | FEADR – Măsura 322 – proiect integrat (A.D.I. Feleacu-Aiton-Tureni) |
| | Înființare rețea de gaz în Vâlcele | 2.000.000 | Fonduri guvernamentale |
| | Modernizare străzi în satele comunei | 3.000.000 | FEADR – Măsura 322 – proiect integrat |
| | Construire pod în Vâlcele | 800.000 | Consiliul Județean |
| Construirea și susținerea mecanismului de atragere de fonduri | Înființare birou accesare fonduri externe | 2.000 | Consiliul Local Feleacu |
| | Obținerea fondurilor pentru finanțări proiecte | 60.000 | Consiliul Local Feleacu și fonduri europene |
| | Accesare de fonduri | 210.000 | Consiliul Local Feleacu |

Plan Strategic de Dezvoltare Socio-Economică
Comuna Feleacu – Județul Cluj

| | | | |
|--|--|-----------|--|
| Dezvoltarea mediului de afaceri | Dezvoltarea sectorului I.M.M. | 210.000 | Consiliul Local Feleacu |
| | Încurajarea meșteșugurilor locale | 20.000 | Consiliul Local Feleacu |
| | Dezvoltarea turismului și agroturismului | 5.000 | Consiliul Local Feleacu și Fonduri ANT |
| Construirea, modernizarea și dotarea clădirilor publice | Reabilitare cămin cultural Feleacu | 700.000 | Consiliul Local, Consiliul Județean, Ministerul Culturii |
| | Reabilitare cămin cultural Vâlcele | 600.000 | Consiliul Local, Consiliul Județean, Ministerul Culturii |
| | Reabilitare cămin cultural Gheorgheni | 600.000 | Consiliul Local, Consiliul Județean, Ministerul Culturii |
| | Extindere sediu Primărie Feleacu | 1.000.000 | Consiliul Local Feleacu și fonduri europene |
| | Reabilitare sediu Primărie Vâlcele | 600.000 | Consiliul Local Feleacu |
| | Înființare grădiniță cu program prelungit în Feleacu | 1.200.000 | FEADR – Măsura 322 |
| | Reabilitare dispensar Feleacu | 400.000 | Consiliul Local Feleacu |
| | Modernizare școli – Feleacu și Vâlcele | 1.000.000 | Consiliul Local Feleacu și fonduri europene |
| | Reabilitare biserici | 75.000 | Consiliul Local Feleacu |
| | Înființare capele mortuare în Feleacu, Gheorgheni și Vâlcele | 1.200.000 | Consiliul Local Feleacu, FEADR Măsura 322 |
| | Reabilitare cimitir în satele comunei | 75.000 | Consiliul Local Feleacu |

Plan Strategic de Dezvoltare Socio-Economică
Comuna Feleacu – Județul Cluj

| | | | |
|---|---|---------|---|
| | Înființare parcuri în satele comunei | 500.000 | Consiliul Local Feleacu și fonduri europene |
| | Înființare locuri de joacă pentru copii în satele comunei | 500.000 | Consiliul Local Feleacu și fonduri europene |
| Stabilirea și reabilitarea obiectivelor sociale la nivelul comunității | Identificarea problemelor sociale | 70.000 | Consiliul Local Feleacu |
| | Crearea unui centru de consiliere familială în Feleacu | 100.000 | Consiliul Local Feleacu |
| | Alfabetizare rromi | 80.000 | Consiliul Local Feleacu și fonduri europene |
| Mediatizarea și promovarea comunei Feleacu | Realizare pagină web a comunei Feleacu | 1.000 | Consiliul Local Feleacu |
| | Promovarea în mass-media a comunei Feleacu | 6.000 | Consiliul Local Feleacu |
| | Mediatizarea potențialului turistic | 25.500 | Consiliul Local Feleacu și Fonduri ANT |
| Cultivarea spiritul civic și implicarea cetățenilor | Informare și comunicare permanentă cu cetățenii | 32.000 | Consiliul Local Feleacu |
| | Amplasarea unui panou electronic de informare la Primărie | 12.000 | Consiliul Local Feleacu și fonduri europene |
| | Conștientizarea cetățenilor în gestionarea deșeurilor | 150.000 | Consiliul Local Feleacu și Fonduri AFM |
| Acțiuni de protecția mediului în comuna | Păstrarea curățeniei și a spațiilor verzi | 400.000 | Consiliul Local Feleacu |
| | Conștientizarea | 15.000 | Consiliul Local Feleacu și |

| | | | |
|----------------|--|---------|---|
| Feleacu | populației despre importanța protecției mediului în care trăiesc | | Fonduri AFM |
| | Activități de împădurire | 400.000 | Consiliul Local Feleacu și Fonduri AFM |

Necesități locale pentru care nu s-au identificat surse de finanțare

| Direcția Strategică | Obiectiv de realizat | Necesar fonduri (RON) | Potențiale surse de finanțare |
|--|---|----------------------------------|--|
| | Înființare rețea de gaz în Sărădiș și Casele Micești | 1.000.000 | |
| | Modernizare străzi în satele comunei | 3.300.000 | |
| | Reabilitare drumuri agricole în toate satele | 3.150.000 | |
| | Extindere iluminat public în Prundari și Casele Micești | 500.000 | |
| Construirea, modernizarea și dotarea clădirilor publice | Extindere sediu Primărie Feleacu | 1.000.000 | |
| | Înființare și dotare bază sportivă în Feleacu | 1.800.000 | |
| | Extindere și dotare sală de sport în Vâlcele | 300.000 | |
| | Reabilitare teren de sport în Gheorghieni | 100.000 | |
| | Construire stadion în Feleacu | 5.000.000 | |
| | Construire locuințe sociale | 3.000.000 | |

Plan Strategic de Dezvoltare Socio-Economică
Comuna Feleacu – Județul Cluj

| | | | |
|--|---------------------------------|-----------|--|
| | Înființare spital în Sărădiș | 3.000.000 | |
| | Construire hotel Feleacu | 5.000.000 | |

CAPITOLUL V

PARTENERIAT

5.1 Parteneriate existente

Primăria Feleacu are în desfășurare, la momentul elaborării Planului Strategic de Dezvoltare Socio-Economică, o serie de parteneriate pentru diverse acțiuni de sprijin comunitar și dezvoltare a capacității administrative. Organizațiile partenere sunt:

- Consiliul Județean Cluj
- Asociația de Dezvoltare Intercomunitară Feleac – Aiton – Tureni
- Asociația de Dezvoltare Intercomunitară Feleac – Aiton
- Asociația de Dezvoltare Intercomunitară Feleac – Tureni

5.2 Oportunități noi de parteneriat

Primăria Feleacu prezintă o atitudine deschisă și cooperantă pentru identificarea de noi oportunități de parteneriat cu diverse organizații pentru realizarea unor proiecte comune, în vederea: îmbunătățirii comunicării cu cetățenii comunei, identificării unor surse de finanțare pentru proiecte comune de infrastructură, organizării unor evenimente de interes local, precum și de creare a mijloacelor de dezvoltare comunitară, de valorificare și de promovare a potențialului turistic ridicat al comunei.

Realizarea unor proiecte de infrastructură este posibilă prin asocierea cu comune învecinate, prin înființarea unei Asociații de Dezvoltare Intercomunitară, pentru realizarea în comun a unor proiecte de infrastructură, cum ar fi: rețele de alimentare cu apă, rețele de canalizare sau drumuri de legătură între localități ale comunelor din asociație.

Comuna învecinată cu care se va constitui o Asociație de Dezvoltare Intercomunitară este Ciurila.

În parteneriat cu comuna Ciurila se poate realiza drumul de legătură dintre cele două comune.

De asemenea, pentru realizarea unor evenimente de interes local și a creșterii gradului de implicare a administrației în relația cu cetățenii pot fi realizate parteneriate cu diverse ONG-uri care să sprijine administrația locală în demersurile ei de apropiere de cetățean și de dezvoltare a spiritului civic al cetățenilor.

Comunitatea rromă, având un mare număr de reprezentanți, cu precădere în localitatea Feleacu, este un segment al populației care necesită o atenție specială, datorită, în principal, condițiilor specifice de viață. Agenția Națională pentru Romi poate deveni un partener solid în vederea realizării și implementării unor programe de dezvoltare a infrastructurii zonelor locuite de rromi.

CAPITOLUL VI

GHID LEGISLATIV

6.1 Legislație generală privind gestionarea asistenței comunitare nerambursabile

- H.G. nr. 497 din 01/04/2004 privind stabilirea cadrului instituțional pentru coordonarea, implementarea și gestionarea instrumentelor structurale
- H.G. nr. 1179 din 29/07/2004 pentru modificarea și completarea Hotărârii Guvernului nr. 497/2004 privind stabilirea cadrului instituțional pentru coordonarea, implementarea și gestionarea instrumentelor structurale
- H.G. nr. 2001 din 16/11/2004 pentru modificarea art. 18 din Hotărârea Guvernului nr. 497/2004 privind stabilirea cadrului instituțional pentru coordonarea, implementarea și gestionarea instrumentelor structurale
- H.G. nr. 128 din 29/01/2006 pentru modificarea Hotărârii Guvernului nr. 497/2004 privind stabilirea cadrului instituțional pentru coordonarea, implementarea și gestionarea instrumentelor structurale
- H.G. nr. 577 din 13/06/2007 pentru modificarea Hotărârii Guvernului nr. 497/2004 privind stabilirea cadrului instituțional pentru coordonarea, implementarea și gestionarea instrumentelor structurale
- Legea nr. 315 din 28/06/2004 privind dezvoltarea regională în România
H.G. nr. 1115 din 15/07/2004 privind elaborarea în parteneriat a Planului National de Dezvoltare
- H.G. nr. 1200 din 29/07/2004 pentru constituirea, organizarea și funcționarea Comitetului național de coordonare a procesului de pregătire pentru gestionarea instrumentelor structurale
- H.G. nr. 386 din 25/04/2007 privind organizarea și funcționarea Ministerului Economiei și Finanțelor
- H.G. nr. 759 din 11/07/2007 privind regulile de eligibilitate a cheltuielilor efectuate în cadrul operațiunilor finanțate prin programele operaționale

6.2 Legislație în domeniul achizițiilor publice

- O.U.G. nr. 34 din 19/04/2006 privind atribuirea contractelor de achiziție publică, a contractelor de concesiune de lucrări publice și a contractelor de concesiune de servicii
- Legea nr. 337 din 17/07/2006 pentru aprobarea Ordonanței de urgență a Guvernului nr. 34/2006 privind atribuirea contractelor de achiziție publică, a contractelor de concesiune de lucrări publice și a contractelor de concesiune de servicii
- Legea nr. 128 din 05/05/2007 pentru modificarea și completarea Ordonanței de urgență a Guvernului nr. 34/2006 privind atribuirea contractelor de achiziție publică, a contractelor de concesiune de lucrări publice și a contractelor de concesiune de servicii
- H.G. nr. 925 din 19/07/2006 pentru aprobarea normelor de aplicare a prevederilor referitoare la atribuirea contractelor de achiziție publică din Ordonanța de urgență a Guvernului nr. 34/2006 privind atribuirea contractelor de achiziție publică, a contractelor de concesiune de lucrări publice și a contractelor de concesiune de servicii
- H.G. nr. 1337 din 27/09/2006 privind completarea Hotărârii Guvernului nr. 925/2006 pentru aprobarea normelor de aplicare a prevederilor referitoare la atribuirea contractelor de achiziție publică din Ordonanța de urgență a Guvernului nr. 34/2006 privind atribuirea contractelor de achiziție publică, a contractelor de concesiune de lucrări publice și a contractelor de concesiune de servicii
- H.G. nr. 71 din 24/01/2007 pentru aprobarea Normelor de aplicare a prevederilor referitoare la atribuirea contractelor de concesiune de lucrări publice și a contractelor de concesiune de servicii prevăzute în Ordonanța de urgență a Guvernului nr. 34/2006 privind atribuirea contractelor de achiziție publică, a contractelor de concesiune de lucrări publice și a contractelor de concesiune de servicii
- Ordinul ANRMAP nr. 155 din 02/10/2006 privind aprobarea Ghidului pentru atribuirea contractelor de achiziție publică
- Ordinul ANRMAP nr. 183 din 03/11/2006 privind aplicarea dispozițiilor referitoare la contractul de publicitate media

- H.G. nr. 1660 din 22/11/2006 pentru aprobarea Normelor de aplicare a prevederilor referitoare la atribuirea contractelor de achiziție publică prin mijloace electronice din Ordonanța de urgență a Guvernului nr. 34/2006 privind atribuirea contractelor de achiziție publică, a contractelor de concesiune de lucrări publice și a contractelor de concesiune de servicii
- H.G. nr. 525 din 30/05/2007 privind organizarea și funcționarea Autorității Naționale pentru Reglementarea și Monitorizarea Achizițiilor Publice
- H.G. nr. 782 din 14 iunie 2006 pentru aprobarea Regulamentului de organizare și funcționare al Consiliului Național de Soluționare a Contestațiilor
- O.U.G. nr. 74 din 29/06/2005 privind înființarea Autorității Naționale pentru Reglementarea și Monitorizarea Achizițiilor Publice
- Legea nr. 111 din 27/04/2006 pentru aprobarea Ordonanței de urgență a Guvernului nr. 74/2005 privind înființarea Autorității Naționale pentru Reglementarea și Monitorizarea Achizițiilor Publice
- O.U.G. nr. 30 din 12/04/2006 privind funcția de verificare a aspectelor procedurale aferente procesului de atribuire a contractelor de achiziție publică
Legea nr. 228 din 04/07/2007 pentru aprobarea Ordonanței de urgență a Guvernului nr. 30/2006 privind funcția de verificare a aspectelor procedurale aferente procesului de atribuire a contractelor de achiziție publică
- H.G. nr. 942 din 19/07/2006 pentru aprobarea Normelor de aplicare a Ordonanței de urgență a Guvernului nr. 30/2006 privind funcția de verificare a aspectelor procedurale aferente procesului de atribuire a contractelor de achiziție publică
- Ordinul M.F.P nr. 175 din 05/02/2007 pentru aprobarea Manualului operațional pentru activitatea de observare și verificare a atribuirii contractelor de achiziție publică, a contractelor de concesiune de lucrări publice și a contractelor de concesiune de servicii - modelul și conținutul formularelor și documentelor utilizate

6.3 Legislație în domeniul ajutorului de stat

- O.U.G. nr. 117 din 21/12/2006 privind procedurile naționale în domeniul ajutorului de stat
- Legea nr. 137 din 17/05/2007 pentru aprobarea Ordonanței de urgență a Guvernului nr. 117/2006 privind procedurile naționale în domeniul ajutorului de stat

- H.G. nr. 1164 din 26/09/2007 privind acordarea de ajutoare de minimis pentru dezvoltarea sau modernizarea întreprinderilor

6.4 Legislație în domeniul finanțelor publice

- Legea nr. 500 din 11/07/2002 privind finanțele publice
- Legea nr. 314 din 08/07/2003 pentru modificarea art. 15 din Legea nr. 500/2002 privind finanțele publice
- H.G. nr. 1865 din 21/12/2006 pentru modificarea limitelor valorice privind competențele de aprobare a documentațiilor tehnico-economice ale obiectivelor de investiții noi
- Legea nr. 96 din 21/04/2006 privind Statutul deputaților și al senatorilor – modifică art. 61 din Legea 500/2002
- Legea nr. 273 din 29/06/2006 privind finanțele publice locale
- H.G. nr. 1213 din 06/09/2006 privind stabilirea procedurii-cadru de evaluare a impactului asupra mediului pentru anumite proiecte publice și private

6.5 Legislație privind cadrul financiar general pentru gestionarea asistenței comunitare nerambursabile alocate României

- O.G. nr. 29 din 31/01/2007 privind modul de alocare a instrumentelor structurale, a prefinanțării și a cofinanțării alocate de la bugetul de stat, inclusiv din Fondul național de dezvoltare, în bugetul instituțiilor implicate în gestionarea instrumentelor structurale și utilizarea acestora pentru obiectivul convergență
- Legea nr. 249 din 12/07/2007 pentru aprobarea Ordonanței Guvernului nr. 29/2007 privind modul de alocare a instrumentelor structurale, a prefinanțării și a cofinanțării alocate de la bugetul de stat, inclusiv din Fondul național de dezvoltare, în bugetul instituțiilor implicate în gestionarea instrumentelor structurale și utilizarea acestora pentru obiectivul convergență
- Ordin MEF nr. 911 din 10/08/2007 pentru aprobarea Normelor metodologice de aplicare a prevederilor Ordonanței Guvernului nr. 29/2007 privind modul de alocare a instrumentelor structurale, a prefinanțării și a cofinanțării alocate de la bugetul de stat, inclusiv din Fondul național de dezvoltare, în bugetul instituțiilor implicate în gestionarea instrumentelor structurale și utilizarea acestora pentru obiectivul convergență, aprobată cu modificări și completări prin Legea nr. 249/2007

6.6 Legislație privind controlul și recuperarea fondurilor comunitare

- O.G. nr. 79 din 28/08/2003 privind controlul și recuperarea fondurilor comunitare, precum și a fondurilor de cofinanțare aferente utilizate necorespunzător
- Legea nr. 529 din 11/12/2003 pentru aprobarea Ordonanței Guvernului nr. 79/2003 privind controlul și recuperarea fondurilor comunitare, precum și a fondurilor de cofinanțare aferente utilizate necorespunzător
- O.G. nr. 94 din 26/08/2004 privind reglementarea unor măsuri financiare
- O.G. nr. 53 din 25/08/2005 privind reglementarea unor măsuri financiare în domeniul bugetar și al contabilității publice
- O.G. nr. 12 din 31/01/2007 pentru modificarea și completarea Ordonanței Guvernului nr. 79/2003 privind controlul și recuperarea fondurilor comunitare, precum și a fondurilor de cofinanțare aferente utilizate necorespunzător
- Legea nr. 205 din 02/07/2007 privind aprobarea Ordonanței Guvernului nr. 12/2007 pentru modificarea și completarea Ordonanței Guvernului nr. 79/2003 privind controlul și recuperarea fondurilor comunitare, precum și a fondurilor de cofinanțare aferente utilizate necorespunzător
- H.G. nr. 1510 din 18/12/2003 pentru aprobarea Normelor metodologice de aplicare a Ordonanței Guvernului nr. 79/2003 privind controlul și recuperarea fondurilor comunitare, precum și a fondurilor de cofinanțare aferente utilizate necorespunzător
- H.G. nr. 2396 din 21/12/2004 pentru modificarea și completarea Normelor metodologice de aplicare a Ordonanței Guvernului nr. 79/2003 privind controlul și recuperarea fondurilor comunitare, precum și a fondurilor de cofinanțare aferente utilizate necorespunzător, aprobate prin Hotărârea Guvernului nr. 1.510/2003
- H.G. nr. 1358 din 27/09/2006 pentru modificarea și completarea Normelor metodologice de aplicare a Ordonanței Guvernului nr. 79/2003 privind controlul și recuperarea fondurilor comunitare, precum și a fondurilor de cofinanțare aferente utilizate necorespunzător, aprobate prin Hotărârea Guvernului nr. 1.510/2003

CAPITOLUL VII

ABREVIERI. GLOSAR TERMENI

| | |
|--------|---|
| APL | - Administrația Publică Locală |
| CL | - Consiliul Local |
| CO | - Comitetul Organizațional |
| OUG | - Ordonanța de Urgență a Guvernului României |
| HG | - Hotărâre de Guvern |
| HCL | - Hotărâre a Consiliului Local |
| CDSE | - Comitetul de Dezvoltare Strategică Socio-Economică |
| DC | - Drum Comunal |
| DJ | - Drum Județean |
| DN | - Drum Național |
| PND | - Planul Național de Dezvoltare 2007 – 2013 |
| CSNR | - Cadrul Strategic Național de Referință 2007 - 2013 |
| PNDR | - Programul Național pentru Dezvoltare Rurală |
| FEADR | - Fondul European pentru Agricultură Dezvoltare Rurală |
| FEP | - Fondul European pentru Pescuit |
| FSE | - Fondul Social European |
| FEDR | - Fondul European de Dezvoltare Regională |
| SAPARD | - Special Accession Programme for Agriculture and Rural Development: este unul din trei instrumente ale Uniunii Europene, pentru a sprijini pregătirile de aderare ale țărilor din Europa Centrală și în din Europa de Est. Acest program se concentrează în mod special pe domeniul agriculturii. |
| ISPA | - Instrumentul pentru Politici Structurale de Pre-Aderare |
| PHARE | - Pologne et Hongrie - Aide á Restructuration Economique: este un program lansat de Comunitatea Europeană în 1990, având ca destinație Polonia și Ungaria. Ulterior el s-a extins și la celelalte state din Europa Centrală și de Est candidate la aderarea la UE, devenind principalul instrument de asistență |

financiară și tehnică oferit de UE pentru restructurarea economiilor acestor țări și crearea infrastructurii necesare aderării la Uniunea Europeană.

| | |
|---------------------------|---|
| APIA | - Agenția de Plăți și Intervenție pentru Agricultură |
| APDRP | - Agenția pentru Plăți Dezvoltare Rurală și Pescuit |
| CRPDRP | - Centrul Regional pentru Plăți Dezvoltare Rurală și Pescuit |
| OJPDRP | - Oficiul Județean pentru Plăți Dezvoltare Rurală și Pescuit |
| IMM | - Intreprinderi Mici și Mijlocii |
| ONG | - Organizație Non-Guvernamentală |
| SF | - Studiu de fezabilitate |
| PT | - Proiect Tehnic |
| PUG | - Plan Urbanistic General |
| PUZ | - Plan Urbanistic Zonal |
| PUD | - Plan Urbanistic de Detaliu |
| CU | - Certificat de Urbanism |
| AC | - Autorizație de Construcție |
| PSI | - Prevenirea și Stingerea Incendiilor |
| SWOT | - Puncte tari, Puncte Slabe, Oportunități și Amenințări |
| Măsura | - mijlocul prin care se implementează o prioritate, asigurând cadrul co-finanțării proiectelor. Unei măsuri i se alocă o contribuție din partea Comunității Europene și a României precum și un set de obiective specifice (prezentate în Fișa tehnică a măsurii). |
| Submăsura | - reprezintă componenta unei măsuri care are la rândul ei obiective specifice; precizează clar detaliile specifice fiecărui tip de investiție în parte. |
| Spațiul rural | - reprezintă spațiul administrativ din România definit conform legislației naționale în vigoare. |
| Criterii de eligibilitate | - condiții obligatorii care trebuie să fie îndeplinite de către potențialul beneficiar la întocmirea proiectului pentru a putea fi selectat în vederea acordării fondurilor nerambursabile SAPARD sau FEADR. Criteriile de eligibilitate generale ale măsurii și cele specifice ale submăsurilor sunt menționate în |

Fișa tehnică disponibilă ca Anexă la Ghidul Solicitantului.

| | |
|----------------------|---|
| Cheltuieli eligibile | <ul style="list-style-type: none">- cheltuieli care pot fi co-finanțate prin Programul SAPARD, prin FEADR sau FEP. Pentru a fi considerate eligibile în contextul proiectului, cheltuielile trebuie să îndeplinească următoarele condiții:<ul style="list-style-type: none">- să fie necesare pentru desfășurarea proiectului, să fie prevăzute în cadrul contractului de finanțare și să fie în conformitate cu principiile unui management financiar solid;- să fie efectiv realizate pe perioada execuției proiectului și să respecte prevederile din Contractul de finanțare, cu excepția studiilor de fezabilitate și a studiilor conexe (studii tehnice, economice, plan de afaceri, avize, autorizații, acorduri, taxe legale aferente acestora) a căror cheltuială poate fi făcută înainte de semnarea contractului de finanțare dar după emiterea Deciziei Comisiei Europene prin care se va acorda managementul fondurilor SAPARD pentru România.- să figureze în registrele contabile ale beneficiarului, să fie identificabile și verificabile și să fie susținute de originalele actelor de plată justificative. |
| Beneficiar | <ul style="list-style-type: none">- persoană juridică/persoană fizică autorizată care a realizat un proiect de investiții și care a încheiat un contract de finanțare cu APDRP pentru accesarea fondurilor europene prin FEADR. |
| Potențial beneficiar | <ul style="list-style-type: none">- persoană juridică/persoană fizică autorizată care este eligibilă (care îndeplinește toate condițiile impuse prin FEADR) pentru accesarea fondurilor europene, dar care nu a încheiat încă un contract de finanțare cu APDRP. |
| Contribuția publică | <ul style="list-style-type: none">- fonduri nerambursabile alocate beneficiarilor Programului după contractarea proiectului și după realizarea primelor investiții; este asigurată prin contribuția Uniunii Europene (75%) și a Guvernului României (25%) și acoperă 50% din valoarea totală eligibilă a proiectului. |
| Contribuția privată | <ul style="list-style-type: none">- o sumă de bani care reprezintă implicarea financiară obligatorie a persoanei care solicită fonduri nerambursabile și |

pe care trebuie să o utilizeze în vederea realizării propriului proiect de investiții. Contribuția privată reprezintă un anumit procent din valoarea eligibilă a proiectului de investiții, variabil în funcție de categoria de beneficiari eligibili și de tipul investiției propuse spre finanțare.

| | |
|------------------------------------|---|
| Valoarea eligibilă a proiectului | - reprezintă suma cheltuielilor pentru bunuri, servicii și/sau lucrări care se încadrează în Lista cheltuielilor eligibile precizată în Ghidul Solicitantului și care pot fi decontate prin FEADR; procentul de cofinanțare publică și privată se calculează prin raportare la valoarea eligibilă a proiectului. |
| Valoarea neeligibilă a proiectului | - reprezintă suma cheltuielilor pentru bunuri, servicii și/sau lucrări care sunt încadrate în Lista cheltuielilor neeligibile precizată în Ghidul Solicitantului și, ca atare, nu pot fi decontate prin FEADR; cheltuielile neeligibile nu vor fi luate în calcul pentru stabilirea procentului de cofinanțare publică; cheltuielile neeligibile vor fi suportate financiar integral de către beneficiarul proiectului. |
| Valoarea totală a proiectului | - suma cheltuielilor eligibile și neeligibile pentru bunuri, servicii și/sau lucrări. |

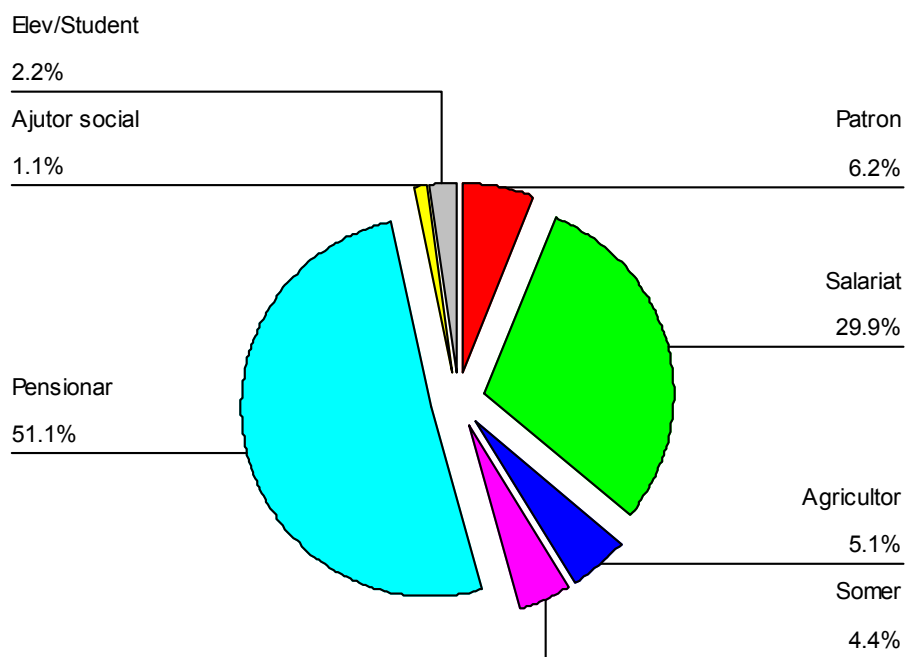
CAPITOLUL VIII

ANEXE

ANEXA 1 – Rezultatele cercetării efectuate la nivelul comunei Feleacu prin intermediul chestionarelor

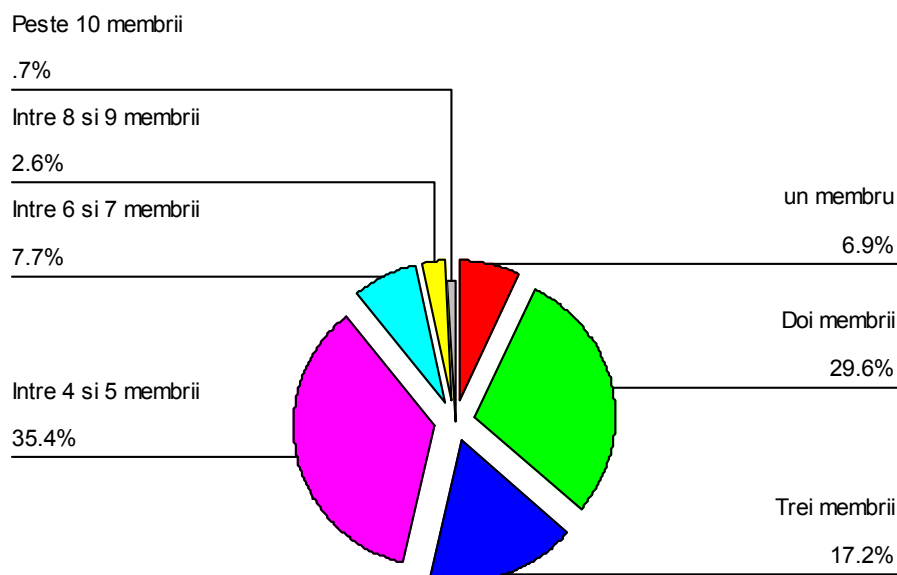
1. Repartizarea cetățenilor pe categorii sociale

În care dintre categoriile urmatoare va regasiti?



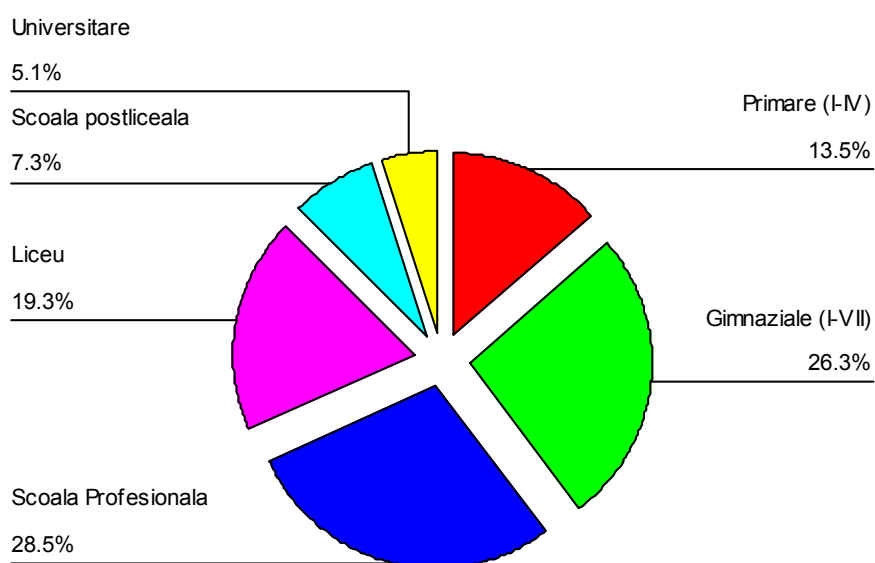
2. Structura comunității după numărul de membri ai familiei

Cati membri are familia dvs.?



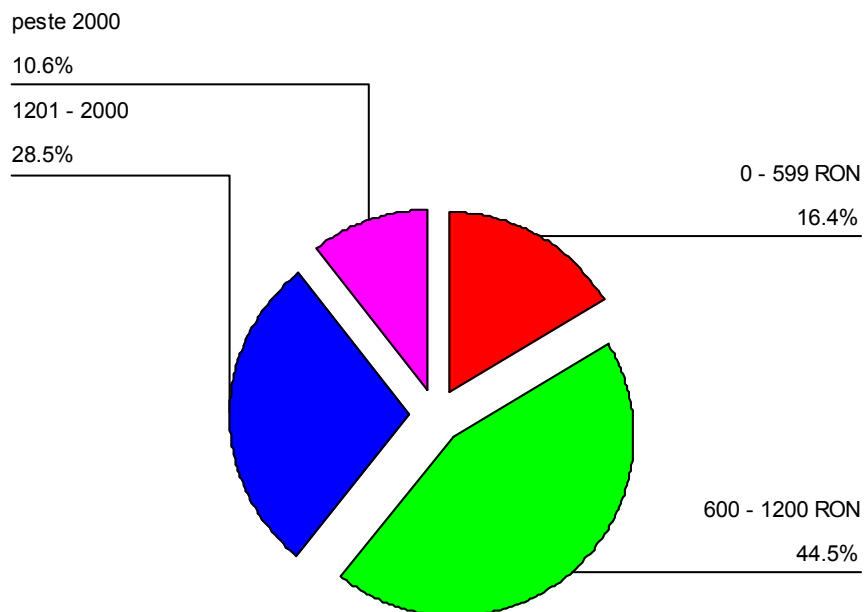
3. Nivelul studiilor populației

Care este nivelul studiilor dumneavoastra?



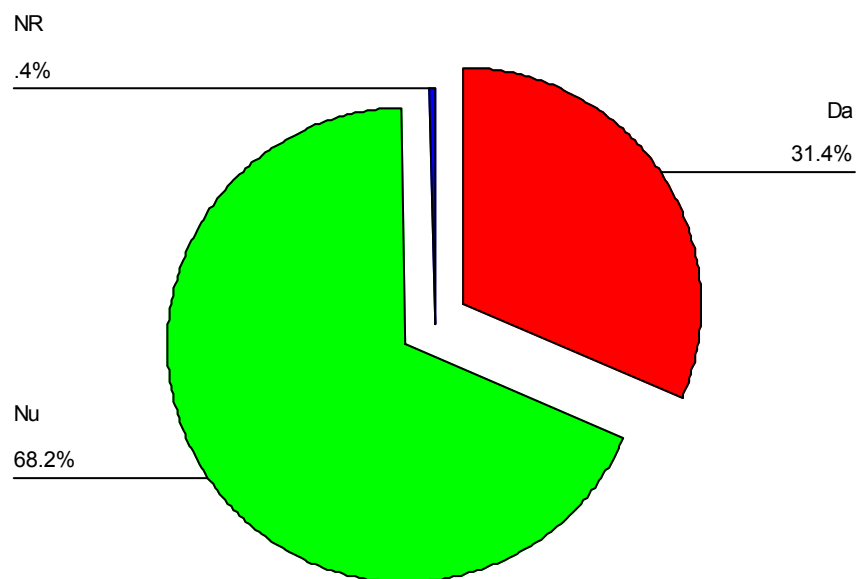
4. Situația veniturilor populației

Venitul lunar pe familie



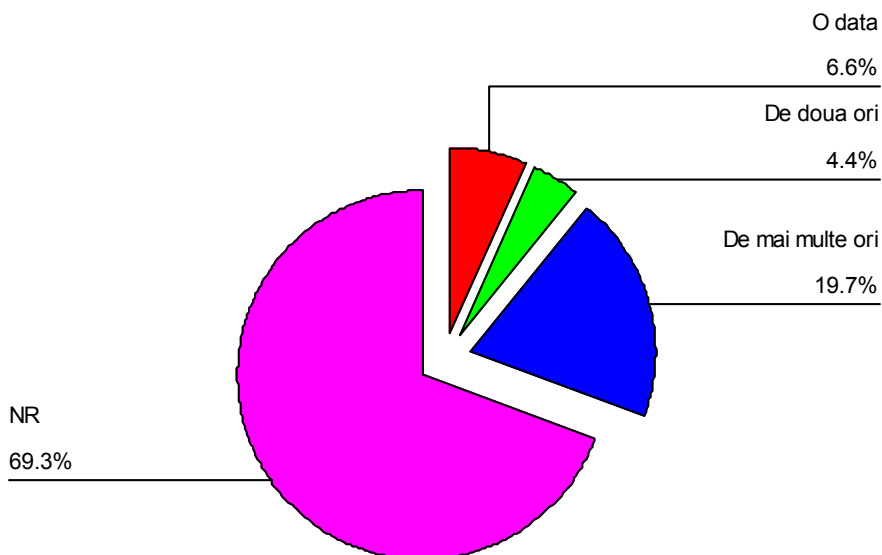
5. Interacțiunea dintre populație și administrația locală

Respondentul a solicitat sprijinul autoritațiilor locale?



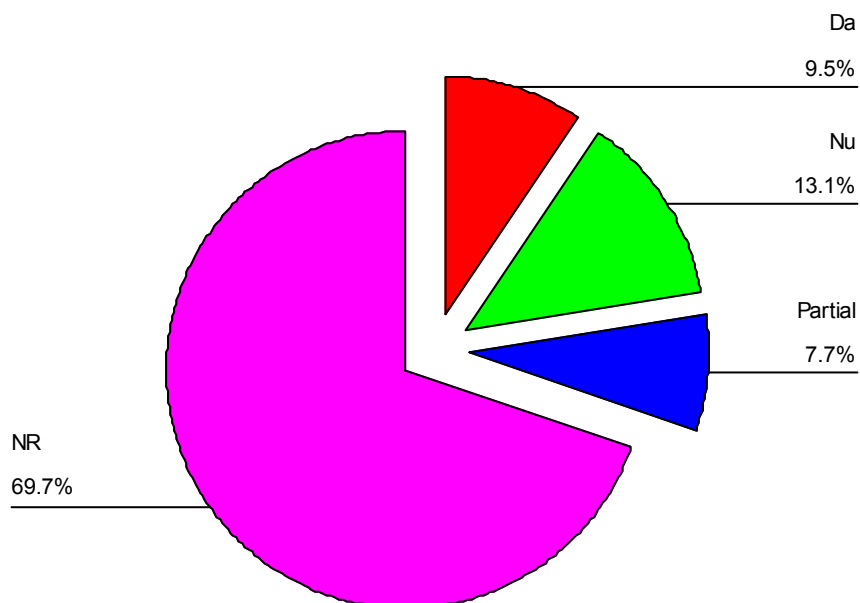
6. Frecvența solicitării sprijinului autorităților locale

De câte ori a solicitat sprijinul autoritatilor locale

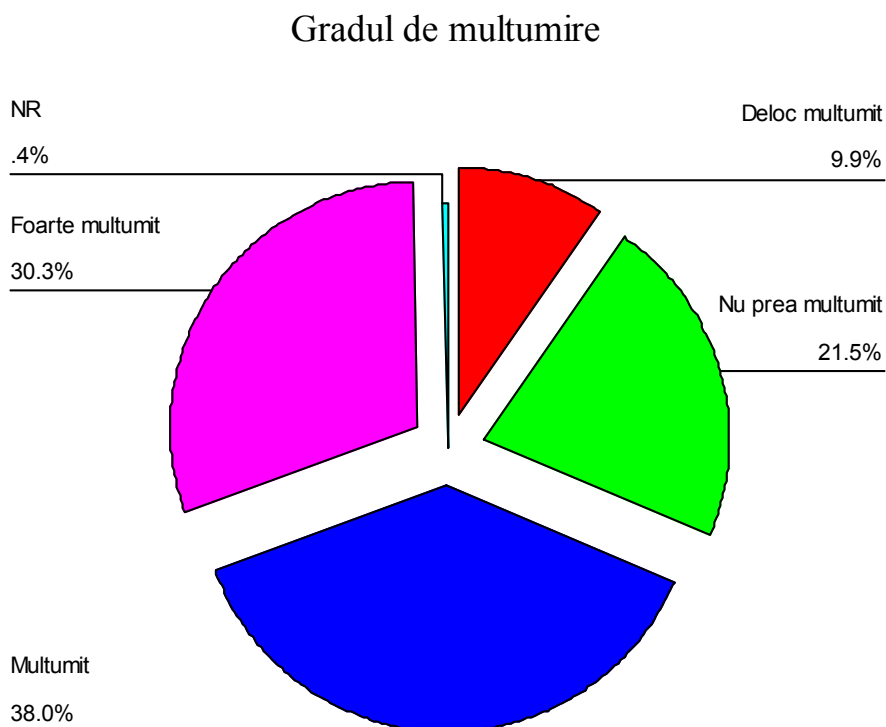


7. Reacția administrației publice locale

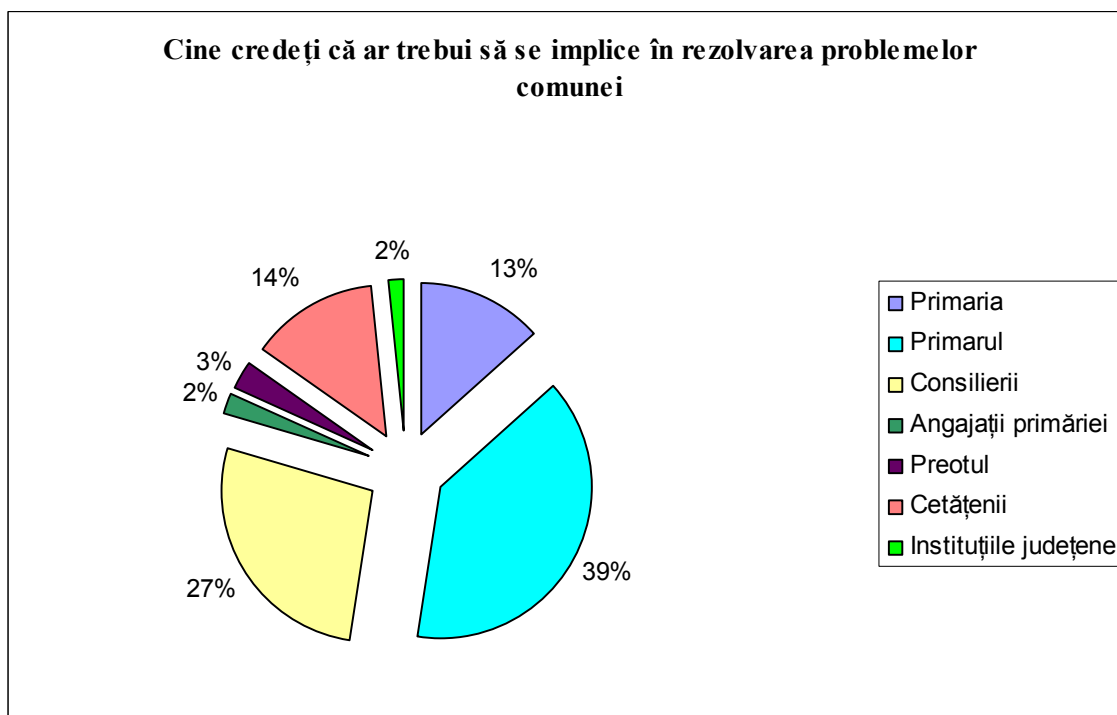
Situația a fost rezolvată?



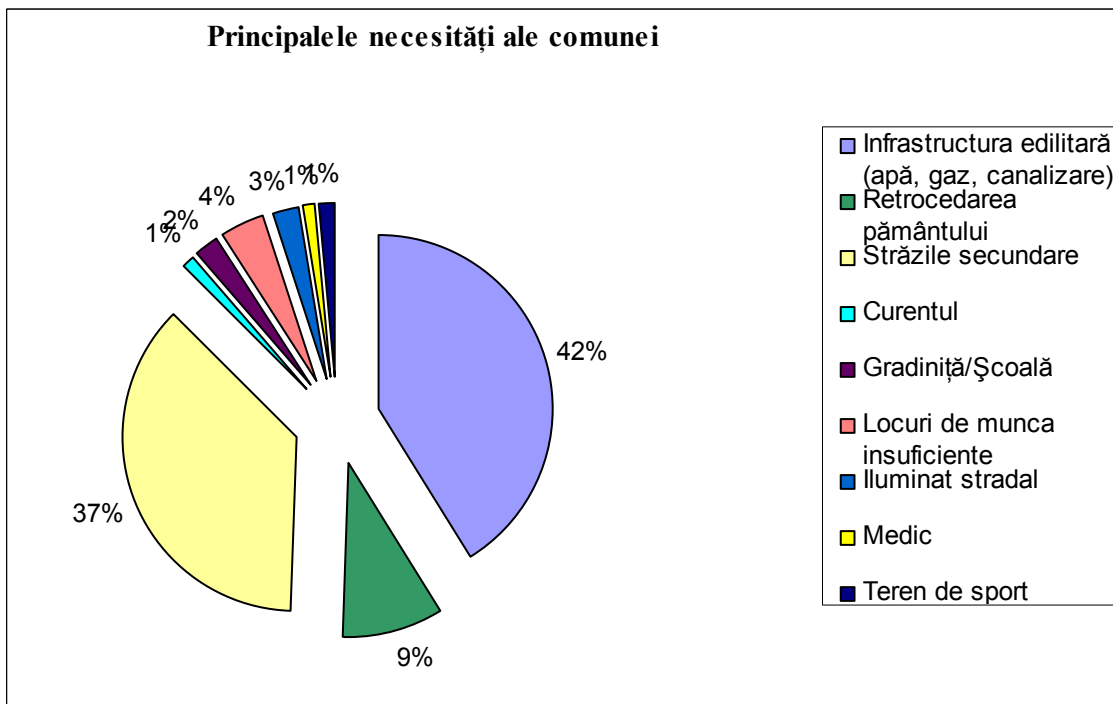
8. Gradul de satisfacție asupra nivelului implicării autorităților locale în problemele comunei



9. Viziunea asupra implicării autorităților în rezolvarea problemelor comunei

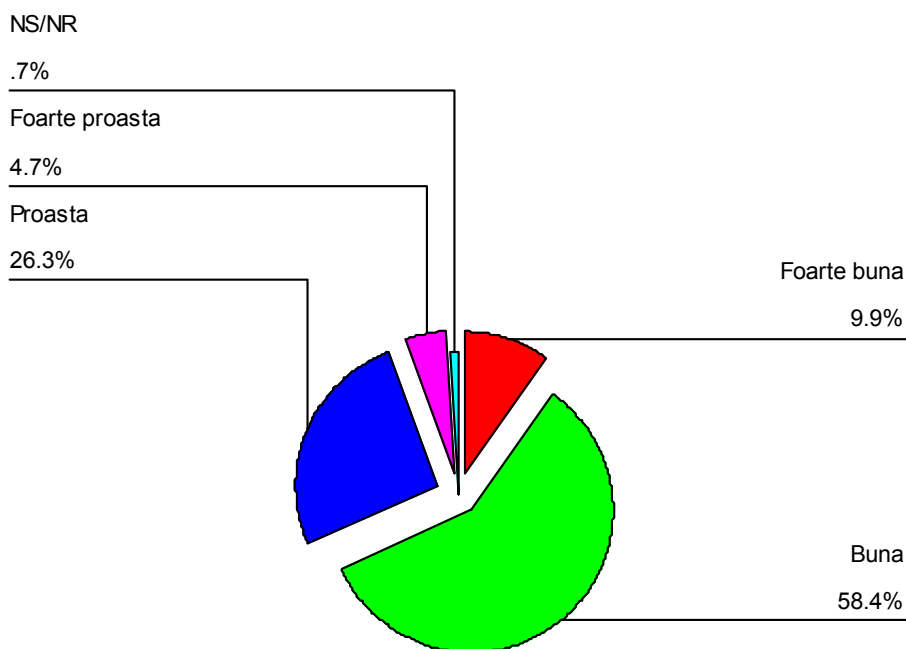


10. Principalele necesități ale comunei



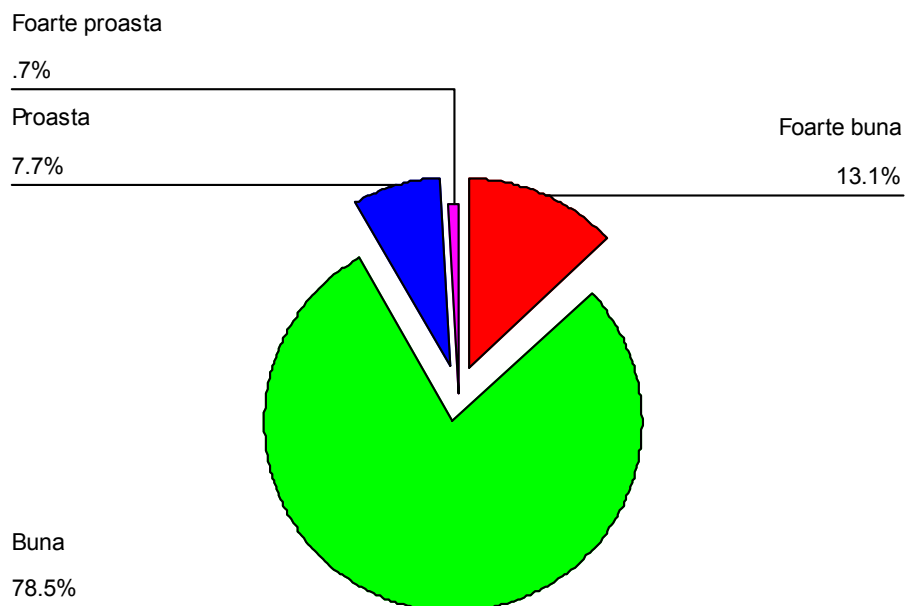
11. Alimentarea cu apă

Accesul la apa potabila



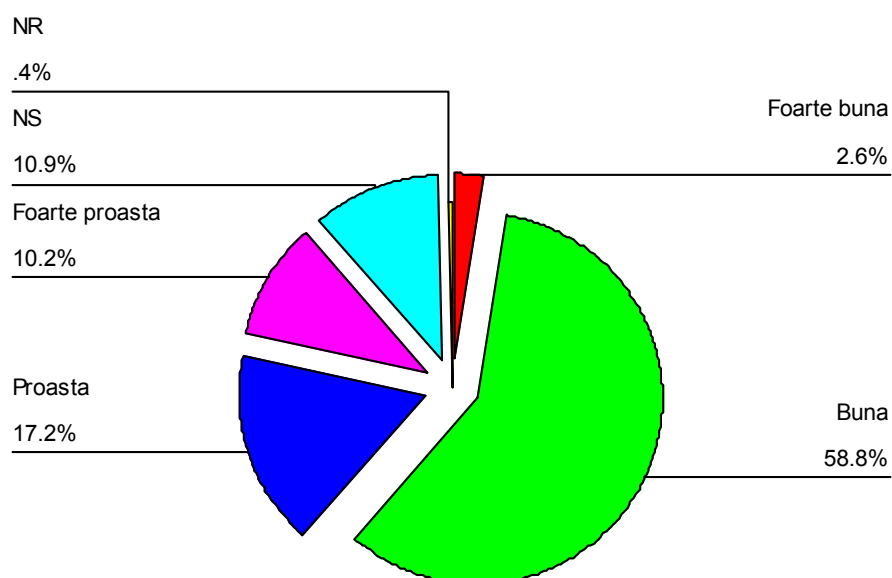
12. Alimentarea cu energie electrică

Alimentarea cu energie electrica



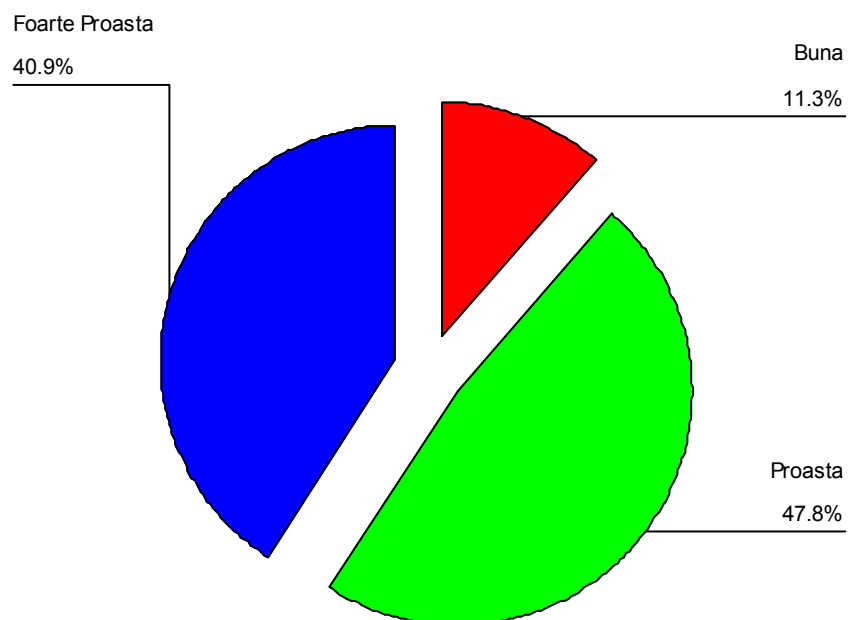
13. Sistemul educativ

Accesul copiilor la servicii de educatie



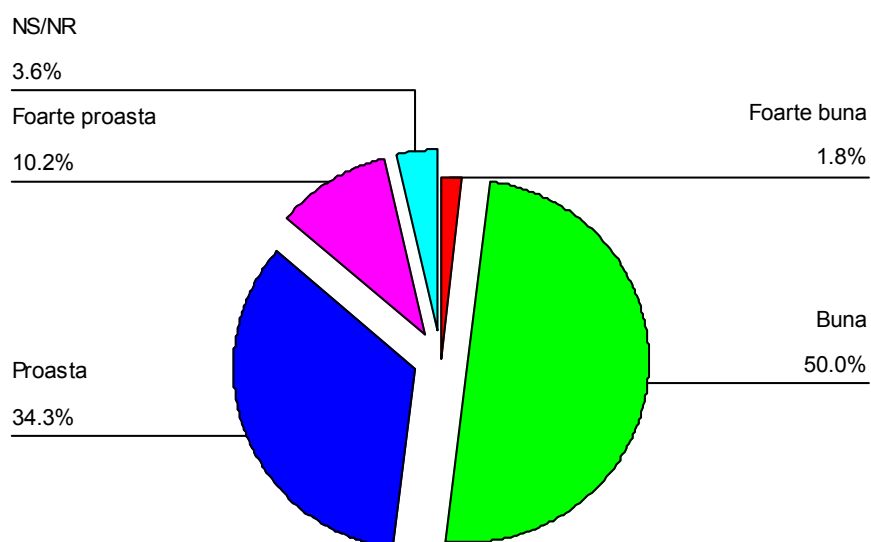
14. Rețeaua de drumuri și străzi

Starea drumurilor interne




15. Sistemul de sănătate

Accesul la servicii de sanatate



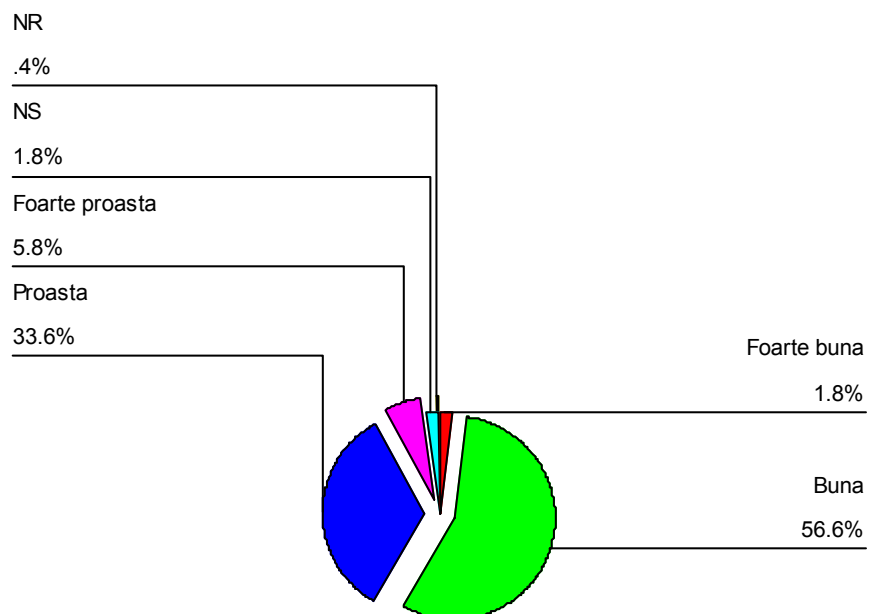
16. Sistemul de comunicații

Accesul la telefon functional



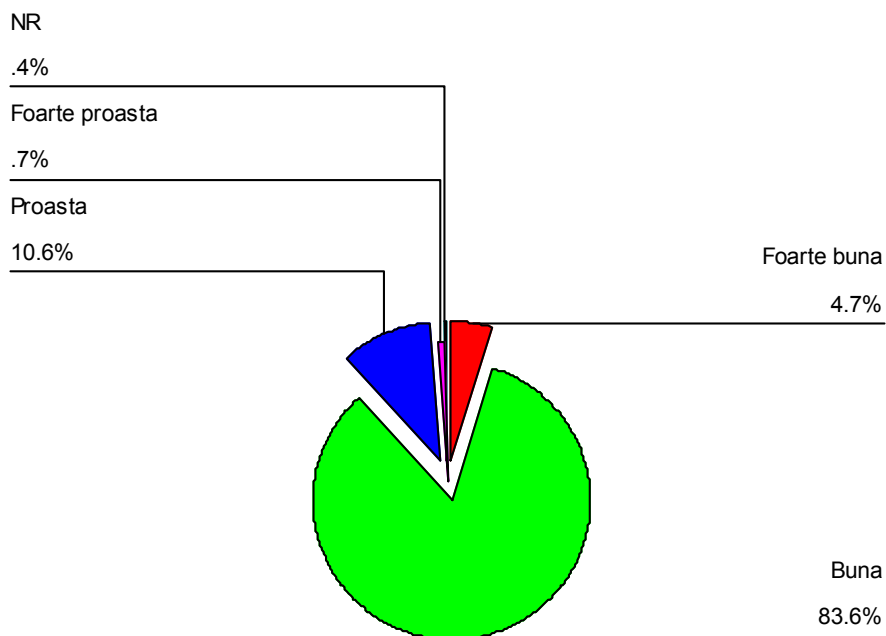
17. Sistemul de transport în comun

Accesul la mijloacele de transport în comun



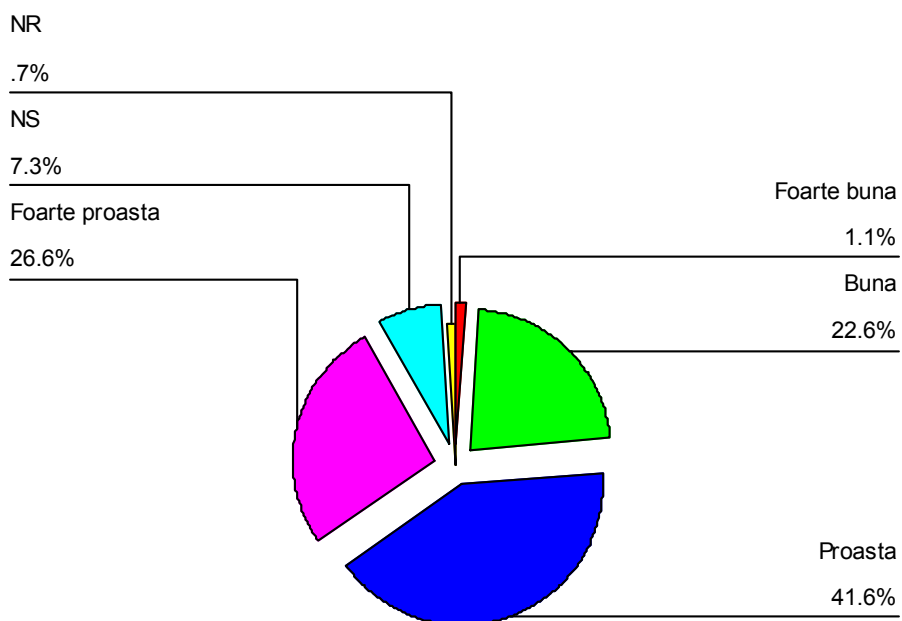
18. Accesul la informație

Accesul la informatie



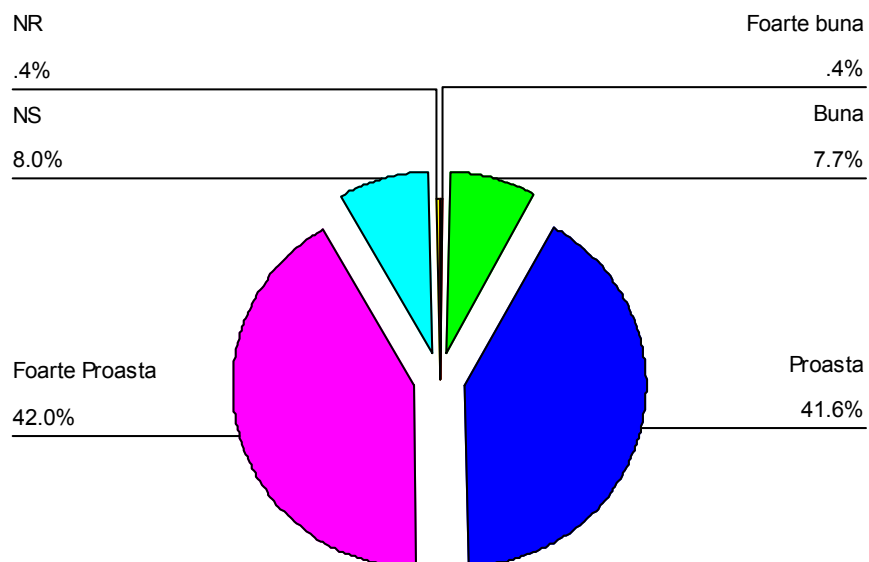
19. Posibilități de recreere

Posibilitatile de petrecere a timpului liber



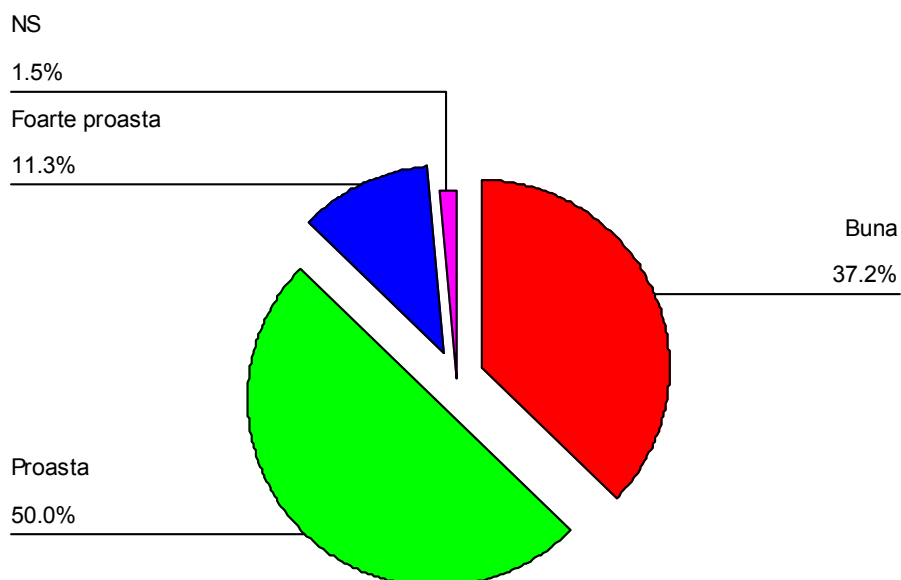
20. Perspectiva culturii și sportului

Starea spațiilor destinate activităților culturale sportive



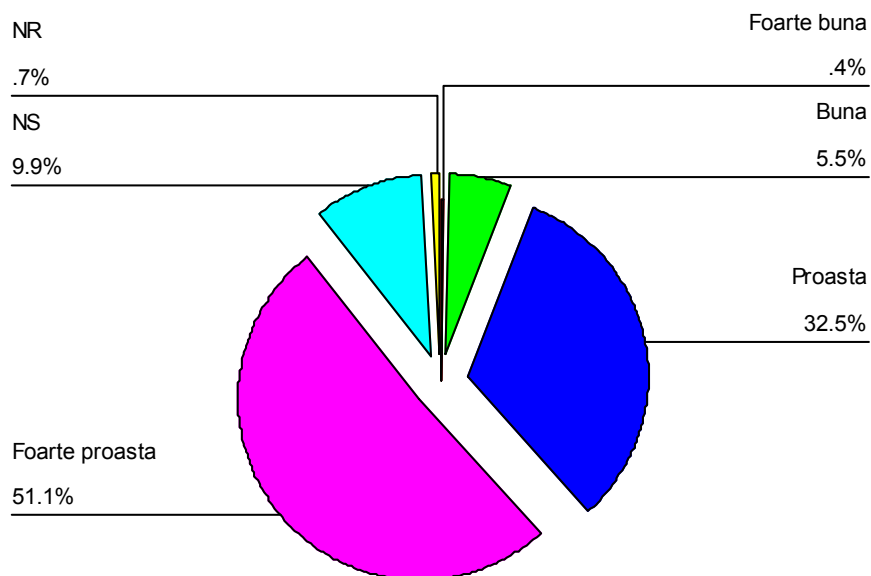
21. Curățenia

Curatenia și îngrijirea localității



22. Agricultura

Veniturile obtinute din agricultura



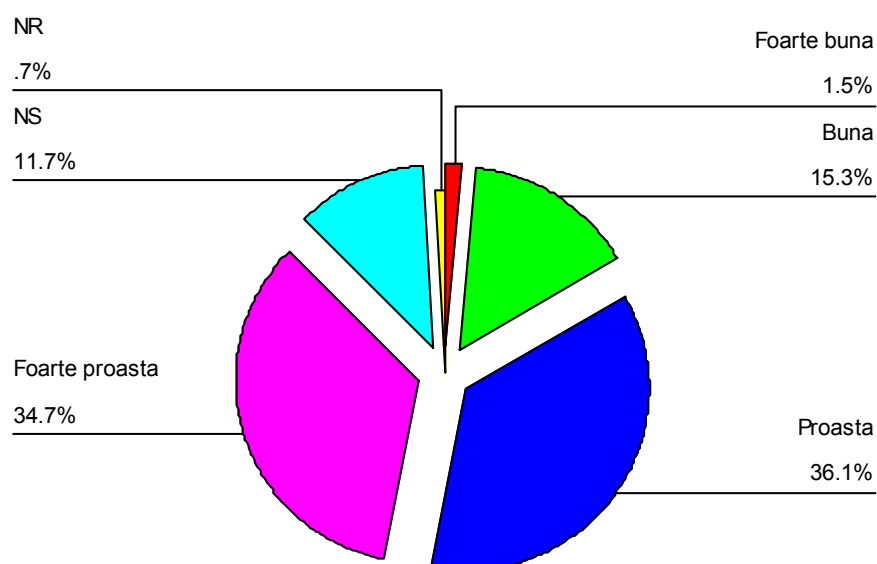
23. Aprovizionarea

Posibilitatea de a va aproviziona cu alimente de baza



24. Posibilitatea de a obține venituri și din alte surse (activități neproductive)

Posibilitatea de a obtine venituri si din alte surse



25. Achiziționarea

Posibilitatea de a va cumpara produse nealimentare

