

ROMÂNIA  
JUDEȚUL CLUJ  
COMUNA FELEACU  
CONSILIUL LOCAL

HOTĂRÂREA NR.79  
din 17 iulie 2017

privind modificarea și însușirea Inventarului bunurilor din  
domeniului public al comunei Feleacu

Consiliul Local al comunei Feleacu, județul Cluj întrunit în ședință extraordinară din data de 17.07.2017;

Văzând expunerea de motive nr. 4887/2017 prezentat de către primarul comunei Feleacu, domnul Costea Gabriel Victor, privind modificarea inventarului bunurilor din domeniul public al Comunei Feleacu, înscrise în Anexa Hotărârii Consiliului Local al comunei Feleacu nr. 59 din 22 septembrie 2017, Raportul nr. 4888/2017 și avizele comisiilor de specialitate ale Consiliului Local al comunei Feleacu;

Având în vedere:

- H.G.nr.969/2002 privind atestarea domeniului public al județului Cluj cu modificările și completările ulterioare  
În conformitate cu prevederile:
- art. 36 alin. (2) lit. c) și alin.5 lit.d) din Legea administrației publice locale nr. 215/2001, republicată, cu modificările și completările ulterioare;
- art. 3 alin. (1) și (4) din Legea nr. 213/1998 privind bunurile proprietate publică cu modificările ulterioare;
- Hotărârii Guvernului nr.540/2000 privind aprobarea încadrării în categorii funcționale a drumurilor publice și a drumurilor de utilitate privată deschise circulației publice, cu modificările ulterioare;
- Hotărârii Guvernului nr. 548/1999 privind aprobarea Normelor tehnice pentru întocmirea inventarului bunurilor care alcătuiesc domeniul public al comunelor, orașelor, municipiilor și județelor, cu modificările și completările ulterioare;
- art. 64 din Legea privind normele de tehnică legislativă pentru elaborarea actelor normative nr. 24/2000, republicată, cu modificările și completările ulterioare;

Fiind îndeplinite prevederile cuprinse în art. 44-45 din Legea administrației publice locale nr. 215/2001, republicată, cu modificările și completările ulterioare;

În temeiul prevederilor art.45 și ale art. 115 alin. (1) lit. b) din Legea administrației publice locale nr. 215/2001, republicată, cu modificările și completările ulterioare;


**HOTĂRĂȘTE:**

Art.1. Se aprobă și însușeste inventarul bunurilor domeniul public al comunei Feleacu modificat, evidențiat și detaliat în anexa nr.1 care face parte integrantă din prezenta hotărâre.


Art.2. Cu data emiterii prezentei, se abroga Hotărârea Consiliului Local al comunei Feleacu cu nr.59 din 22 septembrie 2016 privind însușirea inventarului bunurilor ce alcătuiesc domeniul public al comunei Feleacu.

Art.3.Prezenta hotărâre se comunică Primarului comunei Feleacu, compartimentului buget finanțe ,Prefectului Județului Cluj, și se aduce la cunoștință publică prin publicarea în afișier si pe pagina de internet [www.comunafeleacu.ro](http://www.comunafeleacu.ro)

PREȘEDINTE DE ȘEDINȚĂ  
Gergely Marton-Attila



Contrasemnează:  
SECRETARUL COMUNEI  
Mocan Valeria



Total consilieri locali în funcție 13  
Consilieri locali prezenți 11  
Voturi "PENTRU" 11  
Voturi "IMPOTRIVĂ"-  
"ABȚINERI"-

COMISIA SPECIALĂ PENTRU ÎNTOCMIREA INVENTARULUI BUNURILOR  
CARE ALCĂŢUIESC DOMENIUL PUBLIC AL COMUNEI FELEACU

INVENTARUL

BUNURILOR CARE APARTIN DOMENIUL PUBLIC AL COMUNEI FELEACU  
AFLETE ÎN ADMINISTRAREA COMUNEI FELEACU

Secțiunea I						
<i>Bunuri imobile</i>						
Nr. crt	Cod de clasificare	Denumirea bunului	Elemente de identificare	Anul dobândirii sau, după caz, al dării în folosință	Valoarea de inventar	Situația juridică actuala/denumire act de proprietate sau alte doveditoare
0	I					
	1.6.4.					
I		Clădire administrativă - Primăria Feleacu -	Clădire administrativă situată în localitatea Feleacu, nr. 131, comuna Feleacu, județul Cluj, compusă din :Subsol: două încăperi-apărare civilă și arhivă Parter: două holuri, o sală primire, 6 birouri, un spațiu pentru centrală termică, un depozit, un grup sanitar cu două WC Mansardă: hol, sală de așteptare, sală de ședință, patru birouri, oficiu, un grup sanitar cu două wc, construită pe fundație de piatră, zidărie de cărămidă, acoperiș șarpantă din lemn, învelitoare din țiglă, cu regim de înălțime S+P+M. CF 151. NR. TOPO 309/2/3(cadastral 326) Suprafața construită= 247,12 mp Suprafața desfășurată = 564,12 mp	1894- construcție P 2009- P+M	1542240,00	Domeniul public al comunei Feleacu potrivit Legii nr. 213/1998.

2	2.5	Teren	Teren aferent clădirii administrative situată în localitatea Feleacu, nr. 131 în suprafață de 2300 mp identificat prin CF 151, nr. topo309/2/3(cad. 326). având următoarele vecinătăți : N: drum. la S- Șimon Gavril la V- DN1 și la E. părau	1894	56304,00	Domeniul public al comunei Feleacu potrivit Legii nr. 213/1998.
3	1.6.2.	Clădire administrativă Clădire (grădinița Feleacu)	Localitatea Feleacu. nr.120 Clădire administrativă situată în localitatea Feleacu, nr. 120. comuna Feleacu, județul Cluj , compusă din : Parter: două holuri,3 încăperi, un grup sanitar construită pe fundație de piatră, zidărie de cărămidă și piatră acoperiș șarpantă din lemn, învelitoare din țiglă, cu regim de înălțime P, suprafața desfășurată 135 mp	1926	301104,00	Domeniul public al comunei Feleacu potrivit Legii nr. 213/1998.
4	42857	Teren (Grădinița Feleacu)	Teren aferent clădirii administrative situată în localitatea Feleacu. nr. 120 în suprafață de 3500 mp .	1926	85680,00	Domeniul public al comunei Feleacu potrivit Legii nr. 213/1998.
5	1.6.2.	Clădire pentru cultura Cămin cultural Feleacu	Clădire - cămin cultural situată în localitatea Feleacu. nr. 141. comuna Feleacu, județul Cluj , compusă din : Parter: hol,3 încăperi, un grup sanitar cu 2 wc construită pe fundație de piatră, zidărie de cărămidă și piatră acoperiș șarpantă din lemn, învelitoare din tablă , cu regim de înălțime P, identificată cu nr. cad. 51420-C1. Suprafața desfășurată 294 mp. Regim de înălțime P	1948	1010476,50	Domeniul public al comunei Feleacu potrivit Legii nr. 213/1998.

6	42857	Teren (cămin cultural Feleacu)	Teren aferent clădirii cămin cultural situată în localitatea Feleacu. nr. 141 în suprafața de 1000 mp identificat prin CF51420, nr. topo/cad. 51420. având următoarele vecinătăți : N: Drum . la S - rezerva la V- drum pietruit. și la E - DN I	1948	24480,00	Domeniul public al comunei Feleacu potrivit Legii nr. 213/1998.
7	1.6.2.	Clădire Cămin cultural Gheorgheni	Clădire Cămin cultural Gheorgheni construită pe fundație din beton.zidărie din cărămidă, sarpantă din lemn, învelitoare din tablă, compusă din : un grup sanitar cu 2 wc. doua Săli de spectacol. un depozit. o încăpere. un hol, doua birouri Localitatea Gheorgheni. nr. 270/A. Suprafata construită. desfășurata 228 mp CF 51079. nr. cadastral 51079-C2	1964	793927,28	Legea nr.213/1998 Domeniul public al comunei Feleacu
8	2.5	Teren	Tehnice: teren aferent Căminului cultural Gheorgheni. S-1.276 mp. Localitatea Gheorgheni.nr.260 CF 51079. nr. cadastral 51079	1964	13219,20	Legea nr.213/1998 Domeniul public al comunei Feleacu
9	1.6.2.	Construcție pentru ocrotirea sănătății (Dispensar uman Feleacu)	Clădirea dispensar uman Feleacu situată în localitatea Feleacu. nr. 146. comuna Feleacu. județul Cluj . compusă din : două holuri. cinci spații, un grup sanitar cu două wc realizată pe fundații de beton. zidărie de cărămidă. acoperiș șaprantă din lemn, învelitoare din tablă . având un regim de înălțime P. Suprafața desfășurată 120 mp. Regim de înălțime P Vecinii:N-Post Poliție.S-Porușiu Gavril.E- pârâu. V-DN I	1970	417879,71	Domeniul public al comunei Feleacu potrivit Legii nr. 213/1998.

10	2.5	Teren (Dispensar uman Feleacu)	Teren aferent clădirii - Dispensar uman Feleacu situat în localitatea Feleacu, nr. 146 în suprafață de 1000 mp. având următoarele vecinătăți : N-Post Poliție,S-Porușu Gavril,E- pârâu, V-DNI	1970	24480.00	Domeniul public al comunei Feleacu potrivit Legii nr. 213/1998.
11	1.6.2	Construcție pentru ocrotirea sănătății (Dispensar uman Gheorgheni )	Clădirea dispensar uman Gheorgheni situată în localitatea Gheorgheni, nr.86, comuna Feleacu, județul Cluj - compusă din : sală așteptare, WC bărbați, wc femei, cabinet tratamente, cabinet consultatii, depozit deșeuri periculoase, depozit materiale, intrare personal, vestiar personal, duș personal, wc personal, hol personal, debara având un regim de înălțime P Vecinii:N-DJ 103G, CF 50913, nr. cadastral 50931-C1	2012	505417.12	Domeniul public al comunei Feleacu potrivit Legii nr. 213/1998.
12	2.5.	Teren	Teren aferent clădirii dispensar uman Gheorgheni situat în localitatea Gheorgheni , nr. 86 în suprafață de 819 mp identificat prin CF50913, nr. topo/cad50913, având următoarele vecinătăți : N-DJ103G, 800 mp	1999	10526.40	Domeniul public al comunei Feleacu potrivit Legii nr. 213/1998.
13	1.2.1.	Construcție - Clădire grajd comunal Gheorgheni	Clădirea grajd comunal din localitatea Gheorgheni este realizat pe fundație din beton,zidărie din cărămidă, șarpantă din lemn, învelitoare din țiglă compusă din două încăperi . Suprafața desfășurată 90 mp. regim de înălțime P	1964	47736.00	Domeniul public al comunei Feleacu potrivit Legii nr. 213/1998.

14	1.6.4.	Clădire C.A.P. Gheorgheni- sediul Primăriei	Clădirea fostul CAP Gheorgheni realizată pe fundație din beton.zidărie din cărămidă, șarpantă din lemn, învelitoare din țiglă situată în localitatea Gheorgheni,nr. 260/a compusă din hol. două birouri . suprafața desfășurată 120 mp CF 51079, nr. cadastral 51079-C1	1964	312490,88	Legea nr.213/1998 Domeniul public al comunei Feleacu
15	1.6.4.	Clădire C.A.P. Vâlcele	Clădire fostul CAP Vâlcele realizată pe :fundație din beton.zidărie din cărămidă situată în localitatea Vâlcele ,nr. 158/E. comuna Feleacu, județul Cluj compusă din: două spații. un spațiu cu funcțiune de cămin cultural, grup sanitar cu 2 wc, un hol, un hol, un spațiu cu destinație birou, două spații cu destinație punct sanitar.Suprafața construită: 157 mp. Regim de înălțime P. Suprafața desfășurată: 157 mp	1925	319822,14	Domeniul public al comunei Feleacu potrivit Legii nr. 213/1998.
16	2.5	Teren	Teren aferent clădirii fostul sediu CAP Vâlcele situat în localitatea Vâlcele , nr. 158/A în suprafață de 7300 mp identificat prin CF1002, nr. topo 24/1,(cadastral 226)		66708,00	Domeniul public al comunei Feleacu potrivit Legii nr. 213/1998.
17	1.6.2.	Clădire școala generală Feleacu veche	Tehnic: fundație din beton.zidărie din cărămidă Localitatea Feleacu, nr.439	1963	498168,00	Domeniul public al comunei Feleacu potrivit Legii nr: 213/1998 Protocol 10330/1914 din 29.09.2000
18	1.6.2.	Clădire școala generală Feleacu noua	Tehnic:fundație beton.zidărie cărămidă,placă de beton, acoperiș șarpantă din lemn, învelitoare din tablă, suprafață construită 349 mp. suprafața desfășurată 698 mp. regim de înălțime P+E Localitatea Feleacu, nr.439A	1986	863076,87	Legea nr.213/1998 Domeniul public al comunei Feleacu Protocol 10330/1914 din 29.09.2000

19	2.5	Teren	Tehnice teren aferent Școlii generale Feleacu, S-7.200 mp Loc. Feleacu nr. 574/a	1963	176133.60	Domeniul public al comunei Feleacu potrivit Legii nr. 213/1998.
20	1.6.2.	Construcție pentru învățământ (Clădire Școala generală Vâlcele-corp nou)	Clădire școala generală Vâlcele situată în localitatea Vâlcele, comuna Feleacu, județul Cluj, compusă din: Parter: hol, patru săli de clasă, grup sanitar, camera centrală Etaj: hol, cinci săli de clasă, edificată pe fundație din beton, zidărie din cărămidă, acoperiș șarpantă din lemn, învelitoare din țiglă. Suprafața construită: 300 mp; suprafața desfășurată 600 mp, regim de înălțime P+E Corp nou	1977	593297.28	Legea nr.213/1998 Domeniul public al comunei Feleacu Protocol 400/1915 din 29.09.2000
21	1.6.2.	Clădire Școala generală Vâlcele-corp vechi	Tehnice: fundație din piatră, zidărie din cărămidă, șartantă din lemn, învelitoare din țiglă, suprafața desfășurată 90 mp, regim de înălțime P Localitatea Vâlcele (corp vechi)	1880	41616,00	Domeniul public al comunei Feleacu potrivit Legii nr. 213/1998.
22	2.5	Teren	Tehnice: teren aferent Școlii generale Vâlcele, S-6.900 mp Localitatea Vâlcele nr. 355/a	1977	91065,60	Domeniul public al comunei Feleacu potrivit Legii nr. 213/1998.
23	1.6.2.	Clădire Școala generală Gheorgheni-corp I	Tehnice: fundație din beton, zidărie din cărămidă, șarpantă din lemn, învelitoare din țiglă, suprafața construită 213 mp, suprafața desfășurată 426 mp, regim de înălțime P+E Localitatea Gheorgheni, nr. 145 Corp I	1970	581400,00	Legea nr.213/1998 Domeniul public al comunei Feleacu Protocol 400/1913 din 29.09.2000



24	1.6.2.	Clădire Școala generală Gheorgheni-corp II	Tehnice: fundație din beton, zidărie din cărămidă, șarpantă din lemn, învelitoare țigla. Suprafața desfășurată 171 mp. Regim de înălțime P Localitatea Gheorgheni, nr.145, Corp II	1963	293760,00	Legea nr.213/1998 Domeniul public al comunei Feleacu Protocol 400/1913 din 29.09.2000
25	2.5	Teren	Tehnice: teren aferent Școlii generale Gheorgheni, S-2.600 Localitatea Gheorgheni, nr.145	1963	34272,00	Domeniul public al comunei Feleacu potrivit Legii nr. 213/1998.
26	1.8.14	Clădire remiza PSI Feleacu	Tehnice: fundație din beton, zidărie din cărămidă, șarpantă din lemn, învelitoare din țigla. suprafața desfășurată 160 mp. regim de înălțime P Localitatea Feleacu, nr.131	1958	82008,00	Domeniul public al comunei Feleacu potrivit Legii nr. 213/1998.
27	2.5	Teren	Tehnice: teren în Pundărie. S-180.000 mp Localitatea Feleacu CF 5067, număr cadastral 2319 - suprafața de 142.373 și CF 5068, număr cadastral 2320- suprafața de 37627 mp	1999	13708,80	Domeniul public al comunei Feleacu potrivit Legii nr. 213/1998.
28	2.5	Teren	Tehnice: teren în localitatea Casele Micești S-1.000 mp. Localitatea Casele Micești	2000	9180,00	Domeniul public al comunei Feleacu potrivit Legii nr. 213/1998.
29	2.5	Teren	Tehnice: pășunc. S-29.100 mp Localitatea Feleacu, Teleschi	2005	422769,60	Domeniul public al comunei Feleacu potrivit Legii nr. 213/1998.
30	2.5	Teren	Tehnice: teren Tufele Roșii, S-532.112 mp Număr cadastral 262369 Adresă: localitatea Cluj-Napoca	2004	2394504,00	Legea nr.213/1998 Domeniul public al comunei Feleacu Cartea funciară nr.262369

31	2.5	Teren	Tehnice: teren Tufele Roșii S-640.088 mp Număr cadastral 262370 Adresă: localitatea Cluj-Napoca	2004	7247300.00	Legea nr. 213/1998 Domeniul public al comunei Feleacu Cartea funciara nr.262370
32	2.5	Teren	Teren situat în Sărădiș , în suprafață de 30000 mp conform CF 5281 număr cadastral 2645 având următoarele vecinătăți: N-drum , E- pășune ; S- pășune , V- drum	2004	33000,00	Legea nr.213/1998 Domeniul public al comunei Feleacu Cartea funciara nr.5281
33	2.5	Teren	Teren situat în Sărădiș , în suprafață de 7000 mp conform CF 5284 număr cadastral 2701 având următoarele vecinătăți: N-pășune , E- pășune ; S- pășune , V- drum	2004	7700,00	Legea nr.213/1998 Domeniul public al comunei Feleacu Cartea funciara nr.5284
34	2.5	Teren	Teren situat în localitatea Gheorgheni sub denumirea teren de sport în suprafață de 2.000 mp	2004	22276,80	Domeniul public al comunei Feleacu potrivit Legii nr. 213/1998.
35	2.5	Teren	Teren situat în localitatea Gheorgheni, aferent Morii Gheorgheni în suprafață de 1.000 mp	1964	13219,20	Domeniul public al comunei Feleacu potrivit Legii nr. 213/1998.
36	1.3.7.1.	Drum comunal Gheorgheni- Feleacu	Drum comunal clasificat DC 77, având o lungime de 5,350 km și o lățime medie de 9,3 m, pietruit, face legătura între localitățile Feleacu și Gheorgheni	1999	152449,20	Legea nr.213/1998 Domeniul public al comunei Feleacu Protocol 9273/12.11/23.08.1999
37	1.3.7.1.	Drum comunal Feleacu-Casele Micești	Drum comunal clasificat DC 71 având o lungime de 3,76 km, lățime de 5 m pietruit, face legătura între localitățile Feleacu și Casele Micești	1999	716936,29	Legea nr.213/1998 Protocol 1486/1337/21.04.2004 Domeniul public al comunei Feleacu
38	1.3.7.1.	Drum comunal Vilele-Sărădiș	Drum comunal clasificat DC 75 având o lungime de 5,12 km, lățime de 5 m, pietruit, face legătura între localitățile Vâlcele și Sărădiș	1999	954959,57	Legea nr.213/1998 Domeniul public al comunei Feleacu Protocol 9273/12.11/23.08.2008

39	1.3.7	Drum comunal (Zona bisericii noi și vechi	Drum asfaltat pe o lungime de 2.365 km	2012	1812381,86	Domeniul public al comunei Feleacu potrivit Legii nr. 213/1998.
40	1.3.7.1.	Străzi Feleacu	Străzi în localitatea Feleacu pe o lungime de 23.91 km.lățime 6 m.balastate	1920	732281.61	Domeniul public al comunei Feleacu potrivit Legii nr. 213/1998.
41	1.3.7.1	Strada Pândeală	Localitatea Feleacu 473 m.balastată	1920	14478,00	Domeniul public al comunei Feleacu potrivit Legii nr. 213/1998.
42	1.3.7.1	Strada Cireana	localitatea Feleacu 842 m.balastată	1920	25773,00	Domeniul public al comunei Feleacu potrivit Legii nr. 213/1998.
43	1.3.7.1	Strada Pojărel	localitatea Feleacu 652 m.balastată	1920	19957,00	Domeniul public al comunei Feleacu potrivit Legii nr. 213/1998.
44	1.3.7.1	Strada Sub Coman	localitatea Feleacu 1265 m.balastată	1920	38721,00	Domeniul public al comunei Feleacu potrivit Legii nr. 213/1998.
45	1.3.7.1.	Strada Morii	localitatea Feleacu 217 m.balastată	1920	6642,00	Domeniul public al comunei Feleacu potrivit Legii nr. 213/1998.
46	1.3.7.1.	Strada Măzărele 2	localitatea Feleacu 635 m.balastată	1920	19437,00	Domeniul public al comunei Feleacu potrivit Legii nr. 213/1998.
47	1.3.7.1.	Străzi Vâlcele	Străzi în localitatea Vâlcele pe o lungime de 13,50 km.lățime 6 m.balastate	1925	831977,98	Domeniul public al comunei Feleacu potrivit Legii nr. 213/1998.
48	1.3.7.1.	Strada Cimitirului	localitatea Vâlcele 980 m.balastată	1925	60348,00	Domeniul public al comunei Feleacu potrivit Legii nr. 213/1998.
49	1.3.7.1.	Strada Școlii	localitatea Vâlcele 195 m.balastată	1925	12008,00	Domeniul public al comunei Feleacu potrivit Legii nr. 213/1998.
50	1.3.7.1	Strada Părăuani	localitatea Vâlcele 316 m .balastată	1925	19459,00	Domeniul public al comunei Feleacu potrivit Legii nr. 213/1998.
51	1.3.7.1.	Străzi Gheorgheni	Străzi în localitatea Gheorgheni pe o lungime de 4.5 km.lățime 6 m, balastate	1999	895842,17	Domeniul public al comunei Feleacu potrivit Legii nr. 213/1998.

52	1.3.7.1.	Străzi Sărădiș	Străzi în localitatea Sărădiș pe o lungime de 3,5 km, lățime 6m. balastate	1999	146880,00	Domeniul public al comunei Feleacu potrivit Legii nr. 213/1998.
53	1.3.17.2.	Poduri Feleacu	Poduri cu o lungime 6m, lățime 4 m. suprafață construită: 24 m din beton armat Localitatea Feleacu, 5 buc	1999	175521,60	Domeniul public al comunei Feleacu potrivit Legii nr. 213/1998.
54	1.3.17.2.	Poduri Vîlcele	Poduri cu o lungime 6 m, lățime 4 m suprafață construită: 24 m din beton armat Localitatea Vâlcele, 4 buc	1999	152143,20	Domeniul public al comunei Feleacu potrivit Legii nr. 213/1998.
55	1.3.17.2.	Poduri Gheorgheni	Poduri cu o lungime 5 m, lățime 4 m, suprafață construită: 20 m din beton armat Localitatea Gheorgheni, 5 buc	1999	171727,20	Domeniul public al comunei Feleacu potrivit Legii nr. 213/1998.
56	1.3.17.2.	Podete Feleacu	Tehnice: lungime 2 m, lățime 6m din beton armat Localitatea Feleacu, o bucată	1999	4039,20	Domeniul public al comunei Feleacu potrivit Legii nr. 213/1998.
57	1.3.17.2.	Podete Vîlcele	Tehnice: lungime 1,4 m, lățime 6 m din beton armat Localitatea Vîlcele 2 bucăți	1999	5875,20	Domeniul public al comunei Feleacu potrivit Legii nr. 213/1998.
58	1.3.17.2.	Podet Vîlcele	Tehnice: lungime 18 m, deschidere 4,5 m, înălțime 2,5 m	2009	810008,60	Domeniul public al comunei Feleacu potrivit Legii nr. 213/1998.
59	1.3.17.2.	Podete Gheorgheni	Tehnice: lungime 1,2 m, lățime 6m, din beton armat Localitatea Gheorgheni, 5 buc	1999	13831,20	Domeniul public al comunei Feleacu potrivit Legii nr. 213/1998.
60	1.8.1.	Puț	Localitatea Feleacu la Gherghel	1999	4284,00	Domeniul public al comunei Feleacu potrivit Legii nr. 213/1998.
61	1.8.1.	Puț	Localitatea Feleacu la Coașa	1999	3916,80	Domeniul public al comunei Feleacu potrivit Legii nr. 213/1998.
62	1.8.1.	Puț	Localitatea Feleacu la Răpă	1999	3549,60	Domeniul public al comunei Feleacu potrivit Legii nr. 213/1998.
63	1.8.1.	Puț	Localitatea Feleacu la căminul cultural	1999	3182,40	Domeniul public al comunei Feleacu potrivit Legii nr. 213/1998.


64	1.8.1.	Puț	Localitatea Feleacu la Milii	1999	3060,00	Domeniul public al comunei Feleacu potrivit Legii nr. 213/1998.
65	1.8.1.	Fântână	Localitatea Feleacu lângă Icu	1999	4284,00	Domeniul public al comunei Feleacu potrivit Legii nr. 213/1998.
66	1.8.1.	Fântână	Localitatea Feleacu la Beriște	1999	4161,60	Domeniul public al comunei Feleacu potrivit Legii nr. 213/1998.
67	1.8.1.	Fântână	Localitatea Feleacu în Prundărie	1999	3672,00	Domeniul public al comunei Feleacu potrivit Legii nr. 213/1998.
68	1.8.1.	Fântână	Localitatea Feleacu la Școală	1999	4039,20	Domeniul public al comunei Feleacu potrivit Legii nr. 213/1998.
69	1.8.1.	Fântână	Localitatea Feleacu la Mănăstire	1999	3916,80	Domeniul public al comunei Feleacu potrivit Legii nr. 213/1998.
70	1.8.1.	Fântână	Localitatea Feleacu la Ciamplic	1999	4406,40	Domeniul public al comunei Feleacu potrivit Legii nr. 213/1998.
71	1.8.1.	Fântână	Localitatea Feleacu lângă Scuturici	1912	3304,80	Domeniul public al comunei Feleacu potrivit Legii nr. 213/1998.
72	1.8.1.	Fântână	Localitatea Feleacu lângă Burdea	1945	3060,00	Domeniul public al comunei Feleacu potrivit Legii nr. 213/1998.
73	1.8.1.	Fântână	Localitatea Feleacu Sub coaste	1930	3182,40	Domeniul public al comunei Feleacu potrivit Legii nr. 213/1998.
74	1.8.1.	Fântână	Localitatea Vlcele la CAP	1890	3182,40	Domeniul public al comunei Feleacu potrivit Legii nr. 213/1998.
75	1.8.1.	Fântână	Localitatea Vlcele la Ilona	1960	3182,40	Domeniul public al comunei Feleacu potrivit Legii nr. 213/1998.
76	1.8.1.	Fântână	Localitatea Gheorgheni la Moară	1940	3304,80	Domeniul public al comunei Feleacu potrivit Legii nr. 213/1998.

77	1.8.1.	Fântână	Localitatea Gheorgheni la fântâna satului	1941	4284,00	Domeniul public al comunei Feleacu potrivit Legii nr. 213/1998.
78	1.8.1.	Fântână	Localitatea Gheorgheni la fântâna bivoliilor	1940	2815,20	Domeniul public al comunei Feleacu potrivit Legii nr. 213/1998.
79	1.8.1.	Fântână	Localitatea Gheorgheni la Burtuca	1928	4284,00	Domeniul public al comunei Feleacu potrivit Legii nr. 213/1998.
80	1.8.1.	Fântână	Localitatea. Feleacu la Bălți	1930	2815,20	Domeniul public al comunei Feleacu potrivit Legii nr. 213/1998.
81	1.8.1.	Fântână	Localitatea Feleacu la Căpraru	1928	2692,80	Domeniul public al comunei Feleacu potrivit Legii nr. 213/1998.
82	1.8.1.	Fântână	Localitatea Feleacu la Căuaciu	1930	3182,40	Domeniul public al comunei Feleacu potrivit Legii nr. 213/1998.
83	1.8.1.	Fântână	Localitatea Feleacu la Burtuca	1921	3794,40	Domeniul public al comunei Feleacu potrivit Legii nr. 213/1998.
84	1.8.1.	Fântână	Localitatea Feleacu la Biserica Ortodoxă	1905	3304,80	Domeniul public al comunei Feleacu potrivit Legii nr. 213/1998.
85	1.8.1.	Fântână	Localitatea Feleacu la Șipotul Nicoreștilor	1935	2692,80	Domeniul public al comunei Feleacu potrivit Legii nr. 213/1998.
86	1.8.1.	Fântână	Localitatea Feleacu la Pișpec	1920	2815,20	Domeniul public al comunei Feleacu potrivit Legii nr. 213/1998.
87	1.8.1.	Fântână	Localitatea Gheorgheni la Biserica Catolică	2001	4651,20	Domeniul public al comunei Feleacu potrivit Legii nr. 213/1998.
88	1.8.1.	Fântână	Localitatea Gheorgheni la intrare in sat la cruce	1960	4773,60	Domeniul public al comunei Feleacu potrivit Legii nr. 213/1998.
89	1.8.1.	Fântână	Localitatea Sărădiș la Crepu	1960	3794,40	Domeniul public al comunei Feleacu potrivit Legii nr. 213/1998.

90	1.8.6	Alimentare cu apa zona "Prundaric"	Tehnice:conducta de distributie:L=9654m conducta de aductiune: L=300m. camine de vane 33 buc. hidranit 7 buc. bransamente individuale 246 buc. rezervor 1 buc. statii de pompare 1 buc. camine captare 3 buc	2012	1363352,58	Domeniul public al comunei Feleacu potrivit Legii nr. 213/1998.
91	1.3.7	Asfaltare drum Valeele(Pogaciaua )	Tehnice:L=1300m. latime medie=4,5m. suprafata=5535mp structura rutiera: strat balast 18cm cu 6% ciment, strat asfaltic BAD25 de 6 cm, BA16 de 4 cm	2013	715924,93	Domeniul public al comunei Feleacu potrivit Legii nr. 213/1998.
92	1.3.7	Asfaltare drum Gheorgheni(langa cazan)	Tehnice:L=1232 m. l=3,25-3,50m , suprafata 4300mp. structura rutiera: strat balast 16cm. piatra sparta 14cm. beton asfaltic BA 16 de 6cm	2012	533859,23	Domeniul public al comunei Feleacu potrivit Legii nr. 213/1998.
93	1.3.7	Asfaltare strazi sat Gheorgheni	Tehnice:L=386,2m. latime medie 4m. suprafata 1435mp structura rutiera: piatra sparta 15cm, beton asfaltic BA16 de 7 cm	2013	189068,01	Domeniul public al comunei Feleacu potrivit Legii nr. 213/1998.
94	1.3.7	Asfaltare strazi sat Gheorgheni(langa grajduri)	Tehnice:L=350 m. latime medie 3,5m, suprafata 1225 mp structura rutiera: piatra sparta 20cm, beton asfaltic BA16 de 6 cm	2014	151339,48	Domeniul public al comunei Feleacu potrivit Legii nr. 213/1998.
95	1.3.7	Asfaltare drum Valeele (langa biserica)	Tehnice:L=195m. latime medie 3,5m, suprafata 682,5 mp structura rutiera: piatra sparta 20cm, beton asfaltic BA16 de 6 cm	2014	109480,42	Domeniul public al comunei Feleacu potrivit Legii nr. 213/1998.
					<b>29915239,11</b>	

PREȘEDINTE DE ȘEDINȚĂ  
Gergely Marton Attila

CONTRASEMNEAZĂ  
Secretar al comunei Feleacu  
Marian Valeria



ROMÂNIA  
JUDEȚUL CLUJ  
COMUNA FELEACU  
CONSILIUL LOCAL

HOTĂRÂREA NR.80  
din 17 iulie 2017

privind desemnarea reprezentantului Consiliului Local al comunei Feleacu în comisia de concurs pentru ocuparea funcției de director și/sau director adjunct de la Școala Gimnazială „Ștefan Micle” Feleacu

Consiliul Local al comunei Feleacu, județul Cluj;

Având în vedere:

Adresa nr.6698/24/16.06.2017 transmisă de Inspectoratul Școlar Județean Cluj;

Expunerea de motive nr.3884/2017 a primarului comunei Feleacu, domnul Costea Gabriel Victor inițiator al proiectului de hotărâre pentru desemnarea reprezentantului Consiliului Local al comunei Feleacu în comisia de concurs pentru ocuparea funcțiilor de director și director adjunct din unitățile de învățământ preuniversitar;

Raportul nr.3885/2017 al Compartimentului din cadrul aparatului de specialitate al primarului comunei Feleacu și avizul favorabil al comisiilor de specialitate din cadrul Consiliului Local;

Potrivit prevederilor:

- ♦ Art.257 alin.(1) din Legea educației naționale nr.1/2011, cu modificările și completările ulterioare;
- ♦ OMEN nr.3969/2017 pentru aprobarea Metodologiei privind organizarea și desfășurarea concursului pentru ocuparea funcțiilor de director și director adjunct din unitățile de învățământ preuniversitar;
- ♦ art. 36, alin. (6), lit. a) pct.1 din Legea nr. 215/2001 a administrației publice locale, republicată cu modificările și completările ulterioare;

Reținând prevederile Legii nr. 24/2000 privind normele de tehnică legislativă pentru elaborarea actelor normative, republicată, cu modificările și completările ulterioare,

În temeiul prevederilor art. 45, alin. (1) și ale art. 115, alin. (1), lit. "b" din Legea nr. 215/2001 a administrației publice locale, republicată, cu modificările și completările ulterioare,

HOTĂRĂȘTE

**Art.1.** Se desemnează Doamna MASCAS MARIANA având funcția viceprimar și consilier local în Consiliul Local al comunei Feleacu, pentru a participa în calitate de observator la concursul pentru ocuparea funcțiilor vacante de director și/sau director adjunct de la Școala Gimnazială „Ștefan Micle” Feleacu, comuna Feleacu.

**Art.2.** Cu ducerea la îndeplinire a prezentei hotărâri se încredințează persoanei desemnate la art.1 din prezenta hotărâre.

**Art.3.** Prezenta hotărâre se comunică Inspectoratului Școlar Județean Cluj, persoanei desemnate la art.1, Prefectului Județului Cluj, și se aduce la cunoștință publică prin publicarea pe pagina de internet [www.comunafeleacu.ro](http://www.comunafeleacu.ro)

PREȘEDINTE DE ȘEDINȚĂ

Gergely Marton-Attila

Contrasemnează  
SECRETAR AL COMUNEI  
Močan Valeria

Total consilieri locali în funcție 13  
Consilieri locali prezenți 11  
Voturi "PENTRU" 10  
Voturi "IMPOTRIVĂ" -  
"ABȚINERI" 1



ROMÂNIA  
JUDEȚUL CLUJ  
COMUNA FELEACU  
CONSILIUL LOCAL

HOTĂRÂREA NR.81  
din 17 iulie 2017

privind aprobarea decontării cheltuielilor de deplasare la și de la locul de muncă pentru cadrele didactice navetiste din școlile de pe raza comunei Feleacu

Consiliul Local al comunei Feleacu, județul Cluj:

Examinând expunerea de motive nr.3886/2017 a primarului comunei Feleacu, prin care se propune aprobarea decontării cheltuielilor de deplasare la și de la locul de muncă pentru cadrele didactice navetiste din școlile de pe raza comunei Feleacu și adresa nr.405 din 12.06.2017 înaintată de Școala Gimnazială Ștefan Micle Feleacu:

Potrivit prevederilor:

- ◆ art.276 din Legea nr.1/2011 – Legea educației naționale;
- ◆ Instrucțiunii ministrului educației, cercetării, tineretului și sportului, nr.2/2011 privind decontarea navetei cadrelor didactice;
- ◆ H.G.nr.569/2015 pentru aprobarea Normelor metodologice privind decontarea cheltuielilor pentru naveta la și de la locul de muncă a cadrelor didactice și a personalului didactic auxiliar din învățământul preuniversitar de stat;
- ◆ art. 36, alin.(2), lit."d" coroborat cu alin.(6), lit."a" pct.1 din Legea nr 215/2001 privind administrația publică locală, republicată, cu modificările și completările ulterioare.

Având în vedere:

Rapoartul de avizare al comisiei de specialitate nr.1 din cadrul Consiliului Local al Comunei Feleacu:

Reținând prevederile Legii nr. 24/2000 privind normele de tehnică legislativă pentru elaborarea actelor normative, republicată, cu modificările și completările ulterioare.

În temeiul prevederilor art.45 alin.(1) și ale art.115 alin.(1) lit.b) din Legea nr 215/2001 privind administrația publică locală, republicată, cu modificările și completările ulterioare.

HOTĂRĂȘTE

Art.1. Se aprobă decontarea sumei de 2084 lei reprezentând cheltuieli de navetă la și de la locul de muncă pentru cadrele didactice navetiste din școlile de pe raza comunei Feleacu pentru luna mai 2017.

Art.2. Cu executarea și punerea în aplicare a prevederilor prezentei hotărâri se încredințează directorul Școlii Gimnaziale Ștefan Micle Feleacu.

Art.3. Prezenta hotărâre se comunică Primarului comunei Feleacu, Instituției Prefectului Județului Cluj, Școlii Gimnaziale „Ștefan Micle” Feleacu și se aduce la cunoștință publică prin afișare în afișierul Primăriei comunei Feleacu și pe pagina de internet [www.comunafeleacu.ro](http://www.comunafeleacu.ro)

PREȘEDINTE DE ȘEDINȚĂ  
Gergely Marton-Attila

Contrasemnează  
SECRETAR AL COMUNEI  
Mocan Valeria

Total consilieri locali în funcție: 13  
Consilieri locali prezenți: 11  
Voturi "PENTRU": 11  
Voturi "IMPOTRIVĂ":  
"ABȚINERI":